

## ОПИСАНИЕ МЕСТОПОЛОЖЕНИЯ ГРАНИЦ

Публичный сервитут устанавливается в целях строительства газопровода к индивидуальному жилому дому, расположенного по адресу: Новгородская область, Валдайский район, с. Зимогорье, ул. Луговая, д.47, на земельном участке с кадастровым номером 53:03:0619002:46  
(наименование объекта местоположение границ, которого описано (далее - объект))

### Раздел 1

Сведения об объекте		
№ п/п	Характеристики объекта	Описание характеристик
1	2	3
1	Местоположение объекта	Новгородская область, Валдайский район, с. Зимогорье, ул. Луговая, д.47
2	Площадь объекта $\pm$ величина погрешности определения площади (Р $\pm$ Дельта Р)	397 $\pm$ 7
3	Иные характеристики объекта	<p>1. Иные идентифицирующие сведения: Публичный сервитут устанавливается для осуществления деятельности акционерного общества "Газпром газораспределение Великий Новгород" на части земельного участка с кадастровым номером 53:03:0000000:12520 и 53:03:0000000:12839, а также в границах кадастрового квартала 53:03:0619002 в целях строительства и эксплуатации газопровода среднего давления к индивидуальному жилому дому, расположенного по адресу: Новгородская область, Валдайский район, с. Зимогорье, ул. Луговая, д.47, на земельном участке с кадастровым номером 53:03:0619002:46. Владелец публичного сервитута Акционерное общество "Газпром газораспределение Великий Новгород" (ИНН 5321039753, ОГРН 1025300780812) почтовый адрес: 173015, Великий Новгород, улица Загородная, дом 2, корпус 2; эл. адрес <a href="mailto:AntonovaEA@oblgas.natm.ru">AntonovaEA@oblgas.natm.ru</a></p> <p>2. Цель установления публичного сервитута: Иное</p> <p>3. Срок публичного сервитута: Продолжительность: 49 лет</p> <p>4. Описание иной цели: строительства, реконструкции, эксплуатации, капитального ремонта линейного объекта системы газоснабжения</p>

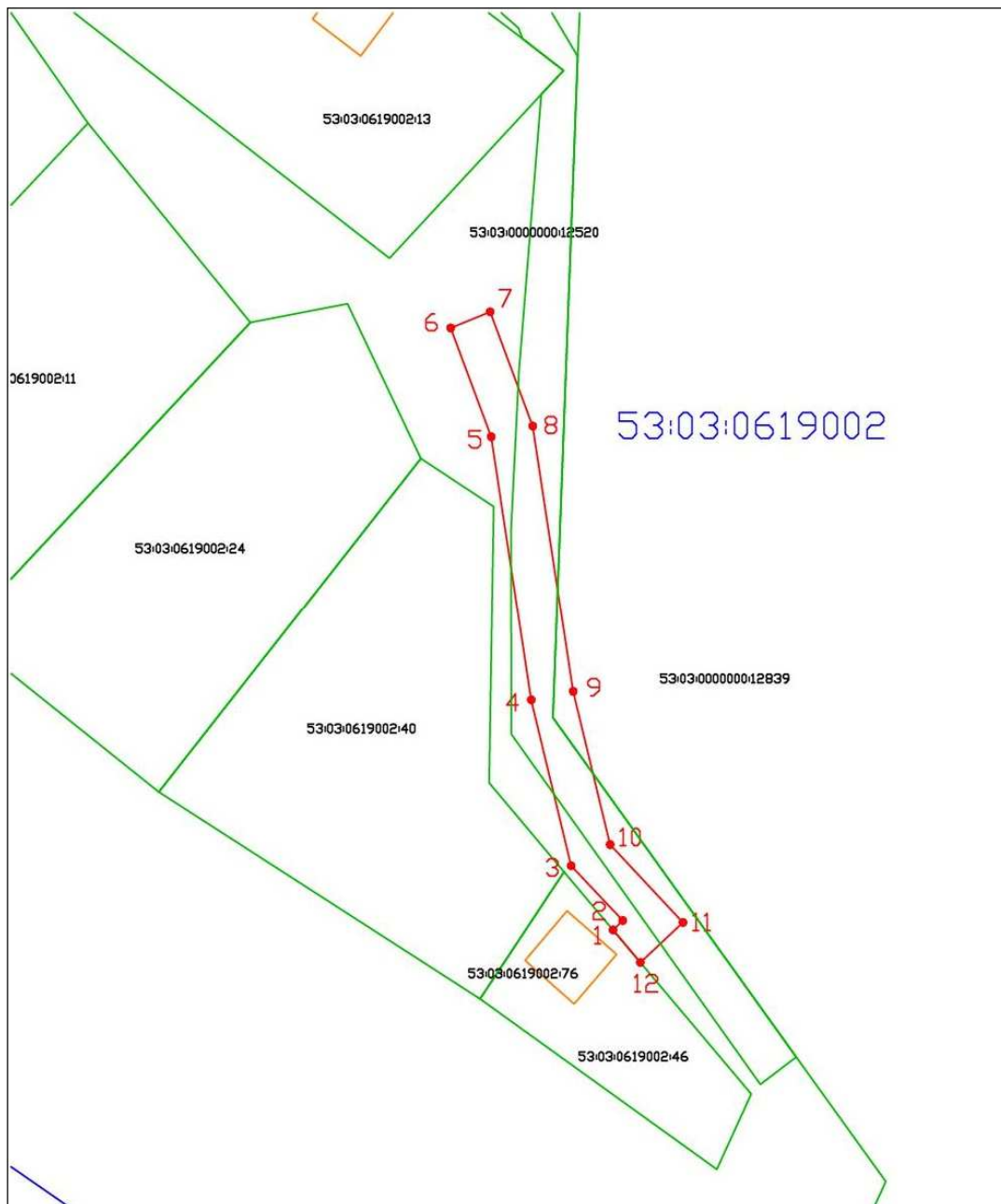


### Раздел 3






## ОПИСАНИЕ МЕСТОПОЛОЖЕНИЯ ГРАНИЦ

Публичный сервитут устанавливается в целях строительства газопровода к индивидуальному жилому дому, расположенного по адресу: Новгородская область, Валдайский район, с. Зимогорье, ул. Луговая, д.47, на земельном участке с кадастровым номером 53:03:0619002:46.

### Схема расположения границ публичного сервитута



Масштаб 1:700

-  - граница земельного участка, установленная при проведении кадастровых работ
-  - граница земельного участка, сведения о которой содержатся в ЕГРН
-  - граница ОКС, сведения о которой содержатся в ЕГРН
- :ЗУ1 - обозначение образуемого земельного участка
- 53:03:0619002** - номер кадастрового квартала
- 53:03:0619002:40 - обозначение земельного участка и ОКС, включенного в ЕГРН
-  1 - обозначение характерной точки границы земельного участка, полученной при

проведении кадастровых работ  
- граница кадастрового квартала