

**Утверждена**

**Решением Администрации Валдайского муниципального района**

(наименование документа об утверждении, включая наименования органов государственной власти или

органов местного самоуправления, принявших решение об утверждении схемы или

подписавших соглашение о перераспределении земельных участков)

от 21.01.2025

№ 143





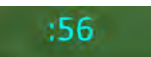



**Схема расположения земельного участка или земельных  
участков на кадастровом плане территории**

<b>Площадь земельного участка</b> <u>871 м<sup>2</sup></u>																								
(указывается проектная площадь образуемого земельного участка, вычисленная с использованием технологических и программных средств, в том числе размещенных на официальном сайте федерального органа исполнительной власти, уполномоченного Правительством Российской Федерации на осуществление государственного кадастрового учета, государственной регистрации прав, ведение Единого государственного реестра недвижимости и предоставление сведений, содержащихся в Едином государственном реестре недвижимости, в информационно-телекоммуникационной сети "Интернет" (далее - официальный сайт), с округлением до 1 квадратного метра. Указанное значение площади земельного участка может быть уточнено при проведении кадастровых работ не более чем на десять процентов)																								
<b>Обозначение характерных точек границ</b>	<b>Координаты, м</b> (указываются в случае подготовки схемы расположения земельного участка с использованием технологических и программных средств, в том числе размещенных на официальном сайте. Значения координат, полученные с использованием указанных технологических и программных средств, указываются с округлением до 0,01 метра)																							
	<table border="1"><thead><tr><th></th><th><b>X</b></th><th><b>Y</b></th></tr><tr><th><b>1</b></th><th><b>2</b></th><th><b>3</b></th></tr></thead><tbody><tr><td>5</td><td>528 158,51</td><td>2 291 838,79</td></tr><tr><td>4</td><td>528 127,90</td><td>2 291 851,62</td></tr><tr><td>3</td><td>528 134,56</td><td>2 291 864,17</td></tr><tr><td>2</td><td>528 153,99</td><td>2 291 874,98</td></tr><tr><td>1</td><td>528 169,13</td><td>2 291 868,90</td></tr><tr><td>5</td><td>528 158,51</td><td>2 291 838,79</td></tr></tbody></table>		<b>X</b>	<b>Y</b>	<b>1</b>	<b>2</b>	<b>3</b>	5	528 158,51	2 291 838,79	4	528 127,90	2 291 851,62	3	528 134,56	2 291 864,17	2	528 153,99	2 291 874,98	1	528 169,13	2 291 868,90	5	528 158,51
	<b>X</b>	<b>Y</b>																						
<b>1</b>	<b>2</b>	<b>3</b>																						
5	528 158,51	2 291 838,79																						
4	528 127,90	2 291 851,62																						
3	528 134,56	2 291 864,17																						
2	528 153,99	2 291 874,98																						
1	528 169,13	2 291 868,90																						
5	528 158,51	2 291 838,79																						



Масштаб 1:1 000

**Условные обозначения:**

- 
 - характерная точка границы земельного участка, сведения о которой отсутствуют в ЕГРН, местоположение которой определено при кадастровых работах (новая характерная точка)
- 
 - часть границы, местоположение которой определено при выполнении кадастровых работ
- 
 - характерная точка границы земельного участка, сведения ЕГРН о которой соответствуют требованиям, установленным в соответствии с частью 13 статьи 22 Федерального закона от 13 июля 2015 г. N 218-ФЗ "О государственной регистрации недвижимости"
- 
 - часть границы, сведения ЕГРН о которой позволяют однозначно определить ее положение на местности
- 
 - кадастровый номер земельного участка
- 
 - обозначение доступа на образуемый земельный участок
- 
 - часть границы, сведения ЕГРН о которой позволяют однозначно определить ее положение на местности
- 
 - условный номер земельного участка