

Утверждена

постановлением Администрации Валдайского муниципального

(наименование документа об утверждении, включая наименования органов государственной власти или

района

органов местного самоуправления, принявших решение об утверждении схемы или

подписавших соглашение о перераспределении земельных участков)

от 16.12.2024

№ 3269





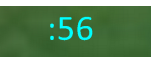



**Схема расположения земельного участка или земельных
участков на кадастровом плане территории**

Площадь земельного участка 1 156 м ²																					
(указывается проектная площадь образуемого земельного участка, вычисленная с использованием технологических и программных средств, в том числе размещенных на официальном сайте федерального органа исполнительной власти, уполномоченного Правительством Российской Федерации на осуществление государственного кадастрового учета, государственной регистрации прав, ведение Единого государственного реестра недвижимости и предоставление сведений, содержащихся в Едином государственном реестре недвижимости, в информационно-телекоммуникационной сети "Интернет" (далее - официальный сайт), с округлением до 1 квадратного метра. Указанное значение площади земельного участка может быть уточнено при проведении кадастровых работ не более чем на десять процентов)																					
Обозначение характерных точек границ	Координаты, м (указываются в случае подготовки схемы расположения земельного участка с использованием технологических и программных средств, в том числе размещенных на официальном сайте. Значения координат, полученные с использованием указанных технологических и программных средств, указываются с округлением до 0,01 метра)																				
	<table border="1"><thead><tr><th></th><th>X</th><th>Y</th></tr><tr><th>1</th><th>2</th><th>3</th></tr></thead><tbody><tr><td>4</td><td>528 304,24</td><td>2 291 922,07</td></tr><tr><td>3</td><td>528 325,80</td><td>2 291 937,12</td></tr><tr><td>2</td><td>528 303,28</td><td>2 291 972,76</td></tr><tr><td>1</td><td>528 279,77</td><td>2 291 958,35</td></tr><tr><td>4</td><td>528 304,24</td><td>2 291 922,07</td></tr></tbody></table>		X	Y	1	2	3	4	528 304,24	2 291 922,07	3	528 325,80	2 291 937,12	2	528 303,28	2 291 972,76	1	528 279,77	2 291 958,35	4	528 304,24
	X	Y																			
1	2	3																			
4	528 304,24	2 291 922,07																			
3	528 325,80	2 291 937,12																			
2	528 303,28	2 291 972,76																			
1	528 279,77	2 291 958,35																			
4	528 304,24	2 291 922,07																			



Масштаб 1:1 000

Условные обозначения:

- 
 - характерная точка границы земельного участка, сведения о которой отсутствуют в ЕГРН, местоположение которой определено при кадастровых работах (новая характерная точка)
- 
 - часть границы, местоположение которой определено при выполнении кадастровых работ
- 
 - характерная точка границы земельного участка, сведения ЕГРН о которой соответствуют требованиям, установленным в соответствии с частью 13 статьи 22 Федерального закона от 13 июля 2015 г. N 218-ФЗ "О государственной регистрации недвижимости"
- 
 - часть границы, сведения ЕГРН о которой позволяют однозначно определить ее положение на местности
- 
 - кадастровый номер земельного участка
- 
 - обозначение доступа на образуемый земельный участок
- 
 - часть границы, сведения ЕГРН о которой позволяют однозначно определить ее положение на местности
- 
 - условный номер земельного участка