

Утверждена

постановлением Администрации Валдайского муниципального

(наименование документа об утверждении, включая наименования органов государственной власти или

района Новгородской области

органов местного самоуправления, принявших решение об утверждении схемы или

подписавших соглашение о перераспределении земельных участков)

от 26.11.2024

№ 3075






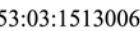
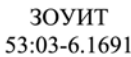
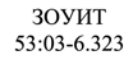

**Схема расположения земельного участка или земельных
участков на кадастровом плане территории**

Площадь земельного участка 1 395 м ²		
(указывается проектная площадь образуемого земельного участка, вычисленная с использованием технологических и программных средств, в том числе размещенных на официальном сайте федерального органа исполнительной власти, уполномоченного Правительством Российской Федерации на осуществление государственного кадастрового учета, государственной регистрации прав, ведение Единого государственного реестра недвижимости и предоставление сведений, содержащихся в Едином государственном реестре недвижимости, в информационно-телекоммуникационной сети "Интернет" (далее - официальный сайт), с округлением до 1 квадратного метра. Указанное значение площади земельного участка может быть уточнено при проведении кадастровых работ не более чем на десять процентов)		
Обозначение характерных точек границ	Координаты, м	
	(указываются в случае подготовки схемы расположения земельного участка с использованием технологических и программных средств, в том числе размещенных на официальном сайте. Значения координат, полученные с использованием указанных технологических и программных средств, указываются с округлением до 0,01 метра)	
	X	Y
1	2	3
н4	522 898,10	2 276 879,83
н3	522 945,78	2 276 884,69
н2	522 948,60	2 276 855,60
н1	522 900,90	2 276 850,97
н4	522 898,10	2 276 879,83



Масштаб 1:1 200

Условные обозначения:

-  - Существующая часть границы, имеющиеся в ЕГРН сведения о которой достаточны для определения ее местоположения
-  - Вновь образованная часть границы, сведения о которой достаточны для определения ее местоположения
-  - Доступ к образуемому земельному участку
-  - Характерная точка границы вновь образуемого земельного участка, сведения о которой отсутствуют в ЕГРН
-  - Надписи кадастрового номера земельного участка
-  - Обозначение кадастрового квартала
-  - Публичный сервитут объекта электросетевого хозяйства: ВЛ-10 кВ ПС Яжелбицы линия № 1
-  - Охранная зона объекта электросетевого хозяйства: «ВЛ-10 кВ ПС Яжелбицы линия № 1»
-  - Слой спутниковой карты