

Утверждена

постановлением Администрации Валдайского муниципального района

(наименование документа об утверждении, включая наименования органов государственной власти или

органов местного самоуправления, принявших решение об утверждении схемы или

подписавших соглашение о перераспределении земельных участков)

от 05.11.2024

№ 2895






Схема расположения земельного участка или земельных участков на кадастровом плане территории

Площадь земельного участка 1 620 м ²		
(указывается проектная площадь образуемого земельного участка, вычисленная с использованием технологических и программных средств, в том числе размещенных на официальном сайте федерального органа исполнительной власти, уполномоченного Правительством Российской Федерации на осуществление государственного кадастрового учета, государственной регистрации прав, ведение Единого государственного реестра недвижимости и предоставление сведений, содержащихся в Едином государственном реестре недвижимости, в информационно-телекоммуникационной сети "Интернет" (далее - официальный сайт), с округлением до 1 квадратного метра. Указанное значение площади земельного участка может быть уточнено при проведении кадастровых работ не более чем на десять процентов)		
Обозначение характерных точек границ	Координаты, м	
	(указываются в случае подготовки схемы расположения земельного участка с использованием технологических и программных средств, в том числе размещенных на официальном сайте. Значения координат, полученные с использованием указанных технологических и программных средств, указываются с округлением до 0,01 метра)	
	X	Y
1	2	3
н1	523 437,51	2 270 318,30
н2	523 395,71	2 270 288,66
н3	523 412,37	2 270 265,16
н4	523 458,99	2 270 298,22
н5	523 447,49	2 270 314,44
н1	523 437,51	2 270 318,30



Масштаб 1:1 200

Условные обозначения:

-  - Доступ к образуемому земельному участку
-  - Существующая часть границы, имеющиеся в ЕГРН сведения о которой достаточны для определения ее местоположения
-  - Вновь образованная часть границы, сведения о которой достаточны для определения ее местоположения
-  - Граница зоны жилой застройки
-  - Слой спутниковой карты
- 53:03:0816001 - Обозначение кадастрового квартала
- :753 - Надписи кадастрового номера земельного участка
- ЗОУИТ 53:03-6.751 - Охранная зона объектов электроэнергетики: "ВЛ-0,4 кВ д. Кувизино"
- ЗОУИТ 53:03-6.618 - Охранная зона объектов электроэнергетики "КТП-100 кВА д.Кувизино"