

Утверждена

постановлением Администрации Валдайского муниципального

(наименование документа об утверждении, включая наименования органов государственной власти или

района

органов местного самоуправления, принявших решение об утверждении схемы или

подписавших соглашение о перераспределении земельных участков)

от 05.11.2024 № 1500






**Схема расположения земельного участка или земельных
участков на кадастровом плане территории**

Площадь земельного участка <u>1 500 м²</u>		
(указывается проектная площадь образуемого земельного участка, вычисленная с использованием технологических и программных средств, в том числе размещенных на официальном сайте федерального органа исполнительной власти, уполномоченного Правительством Российской Федерации на осуществление государственного кадастрового учета, государственной регистрации прав, ведение Единого государственного реестра недвижимости и предоставление сведений, содержащихся в Едином государственном реестре недвижимости, в информационно-телекоммуникационной сети "Интернет" (далее - официальный сайт), с округлением до 1 квадратного метра. Указанное значение площади земельного участка может быть уточнено при проведении кадастровых работ не более чем на десять процентов)		
Обозначение характерных точек границ	Координаты, м (указываются в случае подготовки схемы расположения земельного участка с использованием технологических и программных средств, в том числе размещенных на официальном сайте. Значения координат, полученные с использованием указанных технологических и программных средств, указываются с округлением до 0,01 метра)	
	X	Y
1	2	3
н1	523 426,57	2 270 344,24
н2	523 378,96	2 270 310,48
н3	523 394,86	2 270 288,05
н4	523 436,27	2 270 317,41
н5	523 435,69	2 270 319,00
н1	523 426,57	2 270 344,24



Масштаб 1:1 300

Условные обозначения:

-  - Доступ к образуемому земельному участку
-  - Существующая часть границы, имеющиеся в ЕГРН сведения о которой достаточны для определения ее местоположения
-  - Вновь образованная часть границы, сведения о которой достаточны для определения ее местоположения
-  - Граница зоны жилой застройки
-  - Слой спутниковой карты
- 53:03:0816001 - Обозначение кадастрового квартала
- :753 - Надписи кадастрового номера земельного участка
- ЗООИТ 53:03-6.751 - Охранная зона объектов электроэнергетики: "ВЛ-0,4 кВ д. Кувизино"
- ЗООИТ 53:03-6.618 - Охранная зона объектов электроэнергетики "КТП-100 кВА д.Кувизино"
- ЗООИТ 53:03-6.409 - Охранная зона объекта электросетевого хозяйства: «ВЛ-10 кВ ПС Почеп линия № 3»