

Утверждена

постановлением Администрации Валдайского муниципального

(наименование документа об утверждении, включая наименования органов государственной власти или

района

органов местного самоуправления, принявших решение об утверждении схемы или

подписавших соглашение о перераспределении земельных участков)

от **05.11.2024**

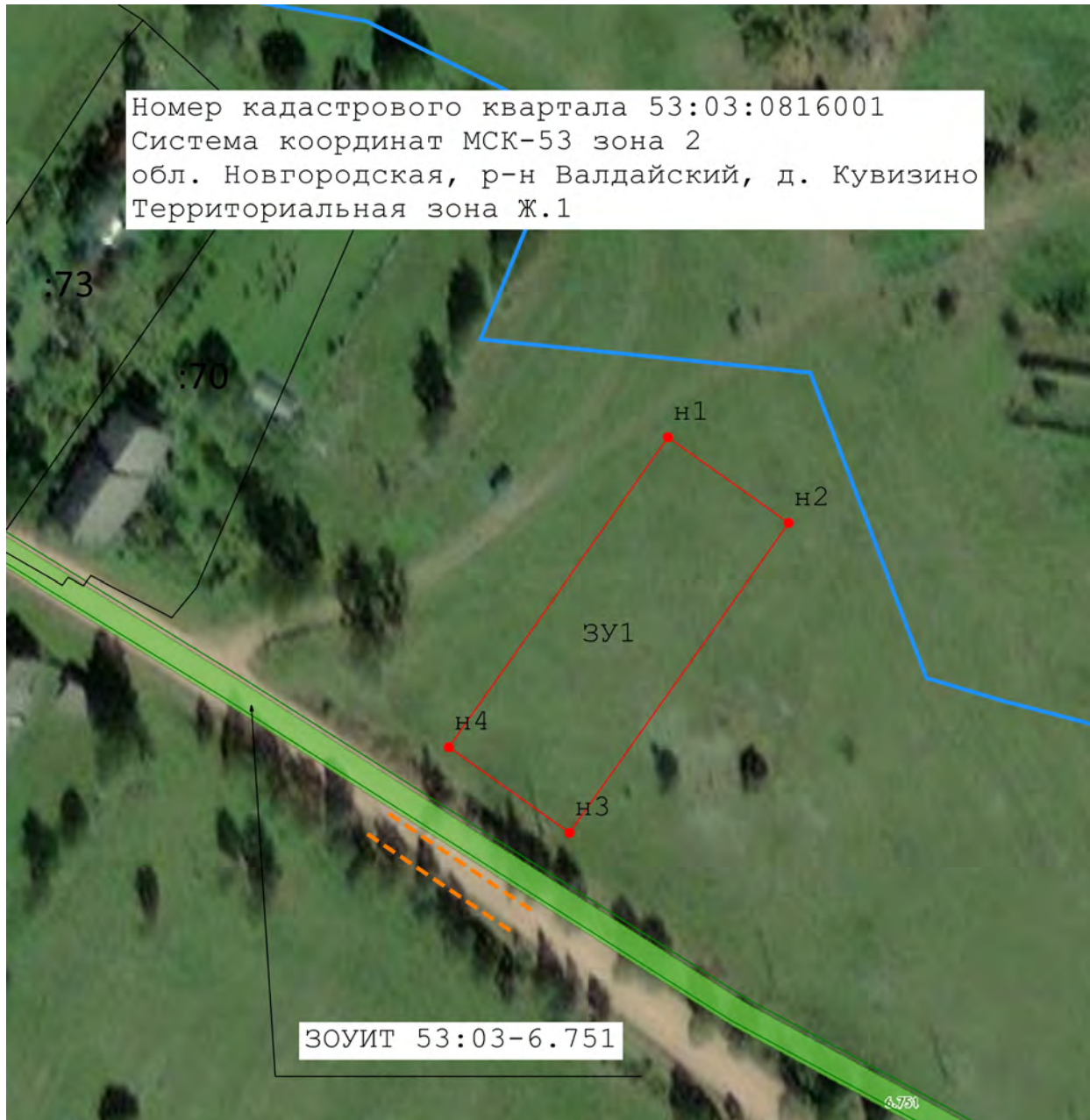
№ **2893**

**Схема расположения земельного участка или земельных
участков на кадастровом плане территории**

Площадь земельного участка 1 276 м²																					
(указывается проектная площадь образуемого земельного участка, вычисленная с использованием технологических и программных средств, в том числе размещенных на официальном сайте федерального органа исполнительной власти, уполномоченного Правительством Российской Федерации на осуществление государственного кадастрового учета, государственной регистрации прав, ведение Единого государственного реестра недвижимости и предоставление сведений, содержащихся в Едином государственном реестре недвижимости, в информационно-телекоммуникационной сети "Интернет" (далее - официальный сайт), с округлением до 1 квадратного метра. Указанное значение площади земельного участка может быть уточнено при проведении кадастровых работ не более чем на десять процентов)																					
Обозначение характерных точек границ	Координаты, м (указываются в случае подготовки схемы расположения земельного участка с использованием технологических и программных средств, в том числе размещенных на официальном сайте. Значения координат, полученные с использованием указанных технологических и программных средств, указываются с округлением до 0,01 метра)																				
	<table border="1"><thead><tr><th></th><th>X</th><th>Y</th></tr><tr><th>1</th><th>2</th><th>3</th></tr></thead><tbody><tr><td>н1</td><td>523 471,90</td><td>2 270 280,00</td></tr><tr><td>н2</td><td>523 458,99</td><td>2 270 298,22</td></tr><tr><td>н3</td><td>523 412,37</td><td>2 270 265,16</td></tr><tr><td>н4</td><td>523 425,29</td><td>2 270 246,95</td></tr><tr><td>н1</td><td>523 471,90</td><td>2 270 280,00</td></tr></tbody></table>		X	Y	1	2	3	н1	523 471,90	2 270 280,00	н2	523 458,99	2 270 298,22	н3	523 412,37	2 270 265,16	н4	523 425,29	2 270 246,95	н1	523 471,90
	X	Y																			
1	2	3																			
н1	523 471,90	2 270 280,00																			
н2	523 458,99	2 270 298,22																			
н3	523 412,37	2 270 265,16																			
н4	523 425,29	2 270 246,95																			
н1	523 471,90	2 270 280,00																			






С
Ю

Номер кадастрового квартала 53:03:0816001
Система координат МСК-53 зона 2
обл. Новгородская, р-н Валдайский, д. Кувизино
Территориальная зона Ж.1



Масштаб 1:1 000

Условные обозначения:

-  - Доступ к образуемому земельному участку
-  - Существующая часть границы, имеющиеся в ЕГРН сведения о которой достаточны для определения ее местоположения
-  - Вновь образованная часть границы, сведения о которой достаточны для определения ее местоположения
-  - Граница зоны жилой застройки
-  - Слой спутниковой карты
- 53:03:0816001 - Обозначение кадастрового квартала
- :753 - Надписи кадастрового номера земельного участка
- ЗОУИТ 53:03-6.751 - Охранная зона объектов электроэнергетики: "ВЛ-0,4 кВ д. Кувизино"