

**Утверждена**

**постановлением Администрации Валдайского муниципального района**  
(наименование документа об утверждении, включая наименования органов государственной власти или

органов местного самоуправления, принявших решение об утверждении схемы или

подписавших соглашение о перераспределении земельных участков)

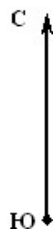
от 07.10.2024

№

2660

**Схема расположения земельного участка или земельных  
участков на кадастровом плане территории**

<b>Площадь земельного участка</b> <u>1 378 м<sup>2</sup></u>																					
(указывается проектная площадь образуемого земельного участка, вычисленная с использованием технологических и программных средств, в том числе размещенных на официальном сайте федерального органа исполнительной власти, уполномоченного Правительством Российской Федерации на осуществление государственного кадастрового учета, государственной регистрации прав, ведение Единого государственного реестра недвижимости и предоставление сведений, содержащихся в Едином государственном реестре недвижимости, в информационно-телекоммуникационной сети "Интернет" (далее - официальный сайт), с округлением до 1 квадратного метра. Указанное значение площади земельного участка может быть уточнено при проведении кадастровых работ не более чем на десять процентов)																					
<b>Обозначение характерных точек границ</b>	<b>Координаты, м</b> (указываются в случае подготовки схемы расположения земельного участка с использованием технологических и программных средств, в том числе размещенных на официальном сайте. Значения координат, полученные с использованием указанных технологических и программных средств, указываются с округлением до 0,01 метра)																				
	<table border="1"><thead><tr><th></th><th><b>X</b></th><th><b>Y</b></th></tr><tr><th><b>1</b></th><th><b>2</b></th><th><b>3</b></th></tr></thead><tbody><tr><td>н1</td><td>511 385,67</td><td>2 280 667,24</td></tr><tr><td>н2</td><td>511 437,87</td><td>2 280 663,60</td></tr><tr><td>н3</td><td>511 391,00</td><td>2 280 700,85</td></tr><tr><td>н4</td><td>511 359,72</td><td>2 280 687,81</td></tr><tr><td>н1</td><td>511 385,67</td><td>2 280 667,24</td></tr></tbody></table>		<b>X</b>	<b>Y</b>	<b>1</b>	<b>2</b>	<b>3</b>	н1	511 385,67	2 280 667,24	н2	511 437,87	2 280 663,60	н3	511 391,00	2 280 700,85	н4	511 359,72	2 280 687,81	н1	511 385,67
	<b>X</b>	<b>Y</b>																			
<b>1</b>	<b>2</b>	<b>3</b>																			
н1	511 385,67	2 280 667,24																			
н2	511 437,87	2 280 663,60																			
н3	511 391,00	2 280 700,85																			
н4	511 359,72	2 280 687,81																			
н1	511 385,67	2 280 667,24																			











Номер кадастрового квартала 53:03:0312001  
Система координат МСК-53 (зона 2)  
Яжелбицкое с/п, д. Масолино  
Терр. зона Ж.1



Масштаб 1:2 000

**Условные обозначения:**

-  - характерная точка границы вновь образуемого земельного участка, сведения о которой отсутствуют в ЕГРН
-  - Вновь образованная часть границы, сведения о которой достаточны для определения ее местоположения
-  - Существующая часть границы, имеющиеся в ЕГРН сведения о которой достаточны для определения ее местоположения
-  - Граница кадастрового квартала
-  - Надписи кадастрового номера земельного участка
-  - Обозначение кадастрового квартала
-  - Слой спутниковой карты
-  - граница населенного пункта