

**Утверждена**

постановлением Администрации Валдайского муниципального района  
(наименование документа об утверждении, включая наименования органов государственной власти или

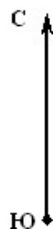
органов местного самоуправления, принявших решение об утверждении схемы или

подписавших соглашение о перераспределении земельных участков)

от 07.10.2024 № 2659

**Схема расположения земельного участка или земельных  
участков на кадастровом плане территории**

<b>Площадь земельного участка</b> <u>1 800 м<sup>2</sup></u>																					
(указывается проектная площадь образуемого земельного участка, вычисленная с использованием технологических и программных средств, в том числе размещенных на официальном сайте федерального органа исполнительной власти, уполномоченного Правительством Российской Федерации на осуществление государственного кадастрового учета, государственной регистрации прав, ведение Единого государственного реестра недвижимости и предоставление сведений, содержащихся в Едином государственном реестре недвижимости, в информационно-телекоммуникационной сети "Интернет" (далее - официальный сайт), с округлением до 1 квадратного метра. Указанное значение площади земельного участка может быть уточнено при проведении кадастровых работ не более чем на десять процентов)																					
<b>Обозначение характерных точек границ</b>	<b>Координаты, м</b> (указываются в случае подготовки схемы расположения земельного участка с использованием технологических и программных средств, в том числе размещенных на официальном сайте. Значения координат, полученные с использованием указанных технологических и программных средств, указываются с округлением до 0,01 метра)																				
	<table border="1"><thead><tr><th></th><th><b>X</b></th><th><b>Y</b></th></tr><tr><th><b>1</b></th><th><b>2</b></th><th><b>3</b></th></tr></thead><tbody><tr><td>н5</td><td>511 451,36</td><td>2 280 652,87</td></tr><tr><td>н6</td><td>511 493,99</td><td>2 280 656,50</td></tr><tr><td>н7</td><td>511 447,77</td><td>2 280 695,38</td></tr><tr><td>н8</td><td>511 406,63</td><td>2 280 688,44</td></tr><tr><td>н5</td><td>511 451,36</td><td>2 280 652,87</td></tr></tbody></table>		<b>X</b>	<b>Y</b>	<b>1</b>	<b>2</b>	<b>3</b>	н5	511 451,36	2 280 652,87	н6	511 493,99	2 280 656,50	н7	511 447,77	2 280 695,38	н8	511 406,63	2 280 688,44	н5	511 451,36
	<b>X</b>	<b>Y</b>																			
<b>1</b>	<b>2</b>	<b>3</b>																			
н5	511 451,36	2 280 652,87																			
н6	511 493,99	2 280 656,50																			
н7	511 447,77	2 280 695,38																			
н8	511 406,63	2 280 688,44																			
н5	511 451,36	2 280 652,87																			






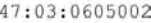




Номер кадастрового квартала 53:03:0312001  
Система координат МСК-53 (зона 2)  
Яжелбицкое с/п, д. Масолино  
Терр. зона Ж.1



Масштаб 1:2 000

**Условные обозначения:**

-  - характерная точка границы вновь образуемого земельного участка, сведения о которой отсутствуют в ЕГРН
-  - Вновь образованная часть границы, сведения о которой достаточны для определения ее местоположения
-  - Существующая часть границы, имеющиеся в ЕГРН сведения о которой достаточны для определения ее местоположения
-  - Граница кадастрового квартала
-  - Надписи кадастрового номера земельного участка
-  - Обозначение кадастрового квартала
-  - Слой спутниковой карты
-  - граница населенного пункта