

Утверждена

постановлением Администрации  
(наименование документа об утверждении, включая

Валдайского муниципального  
наименования органов государственной власти или

района  
органов местного самоуправления, принявших

решение об утверждении схемы или подписавших  
соглашение о перераспределении земельных участков)

от 24.09.2024 № 2577

## Схема расположения земельного участка или земельных участков на кадастровом плане территории






Условный номер земельного участка _____ (указывается в случае, если предусматривается образование двух и более земельных участков)		
Площадь земельного участка 3000 м <sup>2</sup> (указывается проектная площадь образуемого земельного участка, вычисленная с использованием технологических и программных средств, в том числе размещенных на официальном сайте федерального органа исполнительной власти, уполномоченного Правительством Российской Федерации на осуществление государственного кадастрового учета, государственной регистрации прав, ведение Единого государственного реестра недвижимости и предоставление сведений, содержащихся в Едином государственном реестре недвижимости, в информационно-телекоммуникационной сети "Интернет" (далее - официальный сайт), с округлением до 1 квадратного метра. Указанное значение площади земельного участка может быть уточнено при проведении кадастровых работ не более чем на десять процентов)		
Обозначение характерных точек границ	Координаты, м (указываются в случае подготовки схемы расположения земельного участка с использованием технологических и программных средств, в том числе размещенных на официальном сайте. Значения координат, полученные с использованием указанных технологических и программных средств, указываются с округлением до 0,01 метра)	
	X	Y
1	2	3
1	512180.57	2279870.08
2	512179.48	2279945.00
3	512133.59	2279944.37
4	512137.10	2279929.64
5	512149.25	2279929.83
6	512145.03	2279873.25
7	512091.92	2279882.26
8	512088.77	2279872.01
9	512146.59	2279870.33
1	512180.57	2279870.08

53:03:0303004



Система координат: МСК 53 (Зона-2)  
Масштаб 1:1000

**Условные обозначения:**

-  - граница образуемого земельного участка,
-  - граница учтенного земельного участка,
-  - граница кадастрового квартала,
-  - характерная точка границы земельного участка.
-  - доступ к земельному участку