

Утверждена

постановлением Администрации Валдайского

(наименование документа об утверждении, включая наименования органов государственной власти или муниципального района

органов местного самоуправления, принявших решение об утверждении схемы или

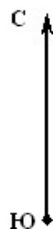
подписавших соглашение о перераспределении земельных участков)

от 12.08.2024 г.

№ 2208

Схема расположения земельного участка или земельных участков на кадастровом плане территории









Площадь земельного участка 1 500 м ²																					
(указывается проектная площадь образуемого земельного участка, вычисленная с использованием технологических и программных средств, в том числе размещенных на официальном сайте федерального органа исполнительной власти, уполномоченного Правительством Российской Федерации на осуществление государственного кадастрового учета, государственной регистрации прав, ведение Единого государственного реестра недвижимости и предоставление сведений, содержащихся в Едином государственном реестре недвижимости, в информационно-телекоммуникационной сети "Интернет" (далее - официальный сайт), с округлением до 1 квадратного метра. Указанное значение площади земельного участка может быть уточнено при проведении кадастровых работ не более чем на десять процентов)																					
Обозначение характерных точек границ	Координаты, м (указываются в случае подготовки схемы расположения земельного участка с использованием технологических и программных средств, в том числе размещенных на официальном сайте. Значения координат, полученные с использованием указанных технологических и программных средств, указываются с округлением до 0,01 метра)																				
	<table border="1"><thead><tr><th></th><th>X</th><th>Y</th></tr><tr><th>1</th><th>2</th><th>3</th></tr></thead><tbody><tr><td>н17</td><td>503 910,00</td><td>2 282 525,01</td></tr><tr><td>н18</td><td>503 946,04</td><td>2 282 552,98</td></tr><tr><td>н19</td><td>503 930,88</td><td>2 282 580,38</td></tr><tr><td>н20</td><td>503 890,93</td><td>2 282 550,50</td></tr><tr><td>н17</td><td>503 910,00</td><td>2 282 525,01</td></tr></tbody></table>		X	Y	1	2	3	н17	503 910,00	2 282 525,01	н18	503 946,04	2 282 552,98	н19	503 930,88	2 282 580,38	н20	503 890,93	2 282 550,50	н17	503 910,00
	X	Y																			
1	2	3																			
н17	503 910,00	2 282 525,01																			
н18	503 946,04	2 282 552,98																			
н19	503 930,88	2 282 580,38																			
н20	503 890,93	2 282 550,50																			
н17	503 910,00	2 282 525,01																			



Номер кадастрового квартала 53:03:0317001
Система координат МСК-53 (зона 2)
с/п Яжелбицкое, д Крестовая
Терр. зона Ж.1

Масштаб 1:2 000

Условные обозначения:

-  - характерная точка границы вновь образуемого земельного участка, сведения о которой отсутствуют в ЕГРН
-  - Вновь образованная часть границы, сведения о которой достаточны для определения ее местоположения
-  - Существующая часть границы, имеющиеся в ЕГРН сведения о которой достаточны для определения ее местоположения
-  - Граница кадастрового квартала
-  - Надписи кадастрового номера земельного участка
-  - Обозначение кадастрового квартала
-  - Слой спутниковой карты
-  - граница населенного пункта