

Утверждена
постановлением Администрации Валдайского

(наименование документа об утверждении, включая наименования органов государственной власти или
муниципального района

органов местного самоуправления, принявших решение об утверждении схемы или

подписавших соглашение о перераспределении земельных участков)

от 12.08.2024 г.

№ 2207

**Схема расположения земельного участка или земельных
участков на кадастровом плане территории**






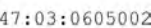


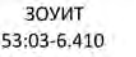
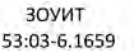
Площадь земельного участка 3 000 м ²		
(указывается проектная площадь образуемого земельного участка, вычисленная с использованием технологических и программных средств, в том числе размещенных на официальном сайте федерального органа исполнительной власти, уполномоченного Правительством Российской Федерации на осуществление государственного кадастрового учета, государственной регистрации прав, ведение Единого государственного реестра недвижимости и предоставление сведений, содержащихся в Едином государственном реестре недвижимости, в информационно-телекоммуникационной сети "Интернет" (далее - официальный сайт), с округлением до 1 квадратного метра. Указанное значение площади земельного участка может быть уточнено при проведении кадастровых работ не более чем на десять процентов)		
Обозначение характерных точек границ	Координаты, м	
	(указываются в случае подготовки схемы расположения земельного участка с использованием технологических и программных средств, в том числе размещенных на официальном сайте. Значения координат, полученные с использованием указанных технологических и программных средств, указываются с округлением до 0,01 метра)	
1	Х	У
	2	3
н13	504 057,46	2 282 029,30
н14	504 003,26	2 282 072,59
н15	504 035,71	2 281 980,90
н16	504 073,96	2 281 954,07
н13	504 057,46	2 282 029,30



Номер кадастрового квартала 53:03:0317001
 Система координат МСК-53 (зона 2)
 с/п Яжелбицкое, д Крестовая
 Терр. зона Ж.1

Масштаб 1:2 000

Условные обозначения:

-  - характерная точка границы вновь образуемого земельного участка, сведения о которой отсутствуют в ЕГРН
-  - вновь образованная часть границы, сведения о которой достаточны для определения ее местоположения
-  - существующая часть границы, имеющиеся в ЕГРН сведения о которой достаточны для определения ее местоположения
-  - граница кадастрового квартала
-  - надписи кадастрового номера земельного участка
-  - обозначение кадастрового квартала
-  - слой спутниковой карты
-  - граница населенного пункта
-  - охранная зона объекта электросетевого хозяйства: «ВЛ-10 кВ ПС Дворец линия № 1»
-  - публичный сервитут объекта электросетевого хозяйства: ВЛ-10 кВ ПС Дворец линия № 1