

Утверждена
постановлением Администрации Валдайского

(наименование документа об утверждении, включая наименования органов государственной власти или
муниципального района

органов местного самоуправления, принявших решение об утверждении схемы или

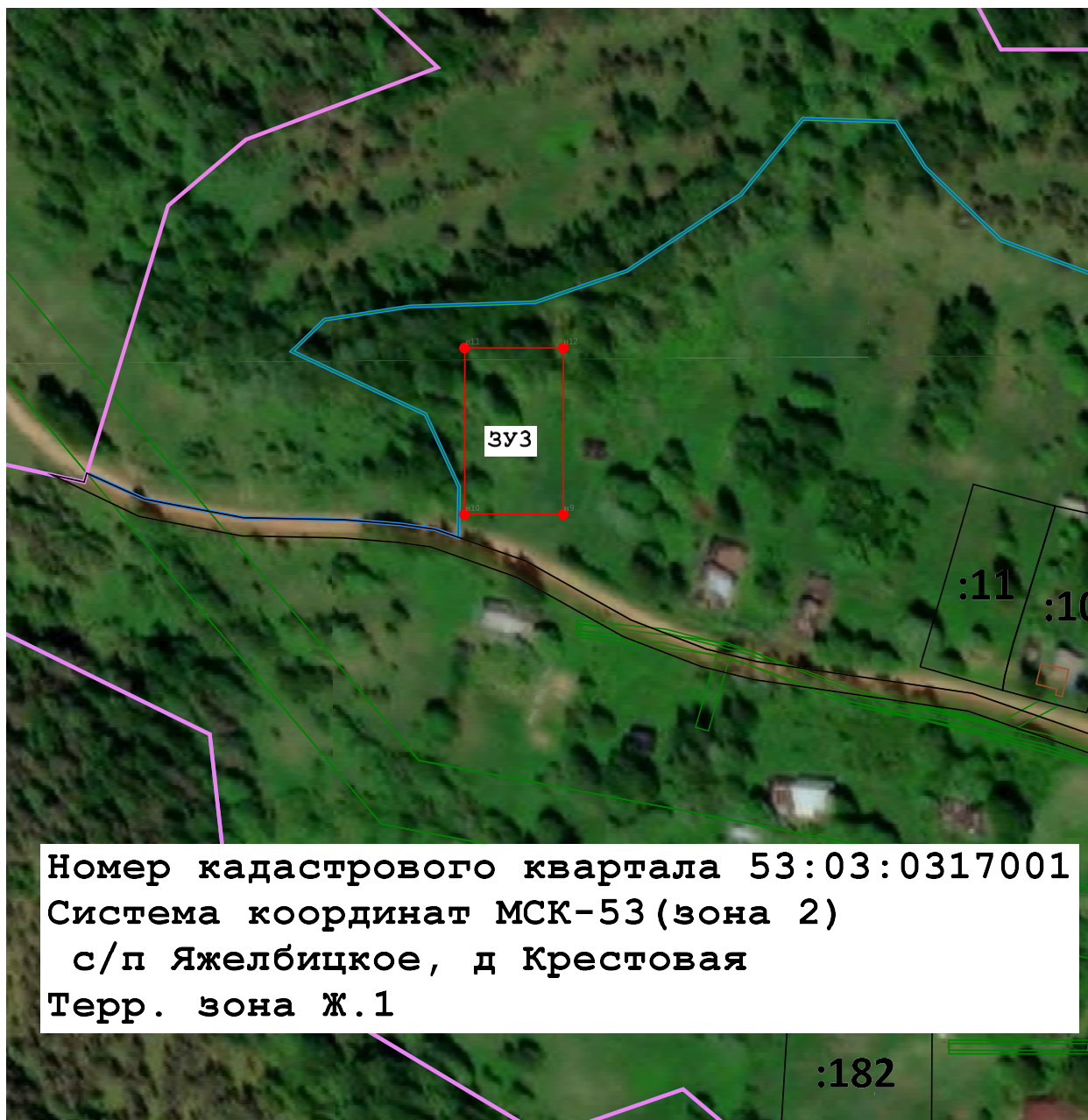
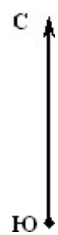
подписавших соглашение о перераспределении земельных участков)

от 12.08.2024 г.

№ 2206

**Схема расположения земельного участка или земельных
участков на кадастровом плане территории**









Площадь земельного участка 1 500 м ²		
(указывается проектная площадь образуемого земельного участка, вычисленная с использованием технологических и программных средств, в том числе размещенных на официальном сайте федерального органа исполнительной власти, уполномоченного Правительством Российской Федерации на осуществление государственного кадастрового учета, государственной регистрации прав, ведение Единого государственного реестра недвижимости и предоставление сведений, содержащихся в Едином государственном реестре недвижимости, в информационно-телекоммуникационной сети "Интернет" (далее - официальный сайт), с округлением до 1 квадратного метра. Указанное значение площади земельного участка может быть уточнено при проведении кадастровых работ не более чем на десять процентов)		
Обозначение характерных точек границ	Координаты, м	
	(указываются в случае подготовки схемы расположения земельного участка с использованием технологических и программных средств, в том числе размещенных на официальном сайте. Значения координат, полученные с использованием указанных технологических и программных средств, указываются с округлением до 0,01 метра)	
	Х	Y
1	2	3
н9	504 052,82	2 282 172,35
н10	504 052,82	2 282 142,48
н11	504 103,03	2 282 142,48
н12	504 103,03	2 282 172,35
н9	504 052,82	2 282 172,35



Номер кадастрового квартала 53:03:0317001
Система координат МСК-53 (зона 2)
с/п Яжелбицкое, д Крестовая
Терр. зона Ж.1

Масштаб 1:2 000

Условные обозначения:

-  - характерная точка границы вновь образуемого земельного участка, сведения о которой отсутствуют в ЕГРН
-  - Вновь образованная часть границы, сведения о которой достаточны для определения ее местоположения
-  - Существующая часть границы, имеющиеся в ЕГРН сведения о которой достаточны для определения ее местоположения
-  - Граница кадастрового квартала
-  - Надписи кадастрового номера земельного участка
-  - Обозначение кадастрового квартала
-  - Слой спутниковой карты
-  - граница населенного пункта