

Утверждена

Потапов Алексей Александрович
(наименование документа об утверждении, включая наименование органов государственной власти или
муниципального района
органов местного самоуправления, принявших решение об утверждении схемы или

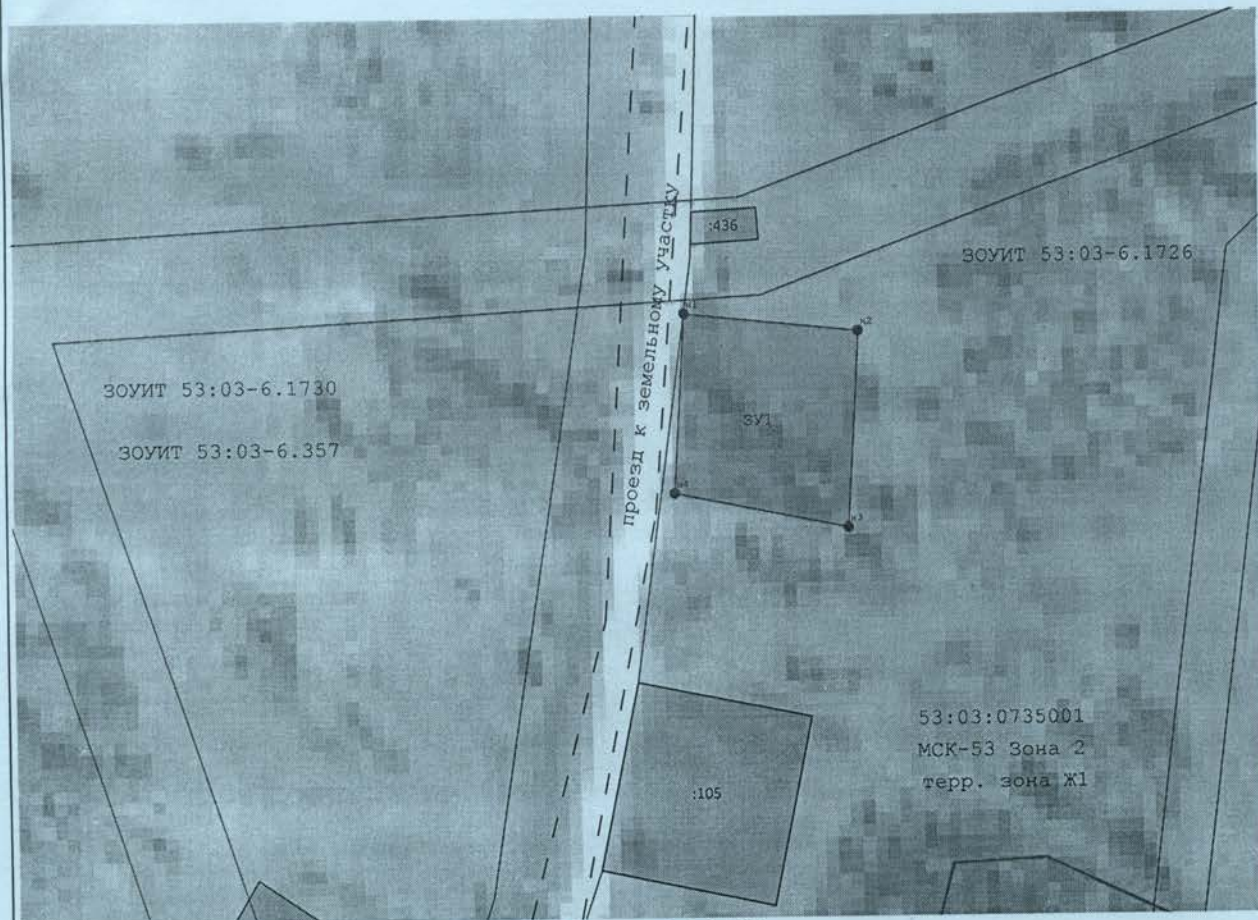
подписавших соглашение о перераспределении земельных участков)

от 22.04.2014

№ 1993














**Схема расположения земельного участка или земельных
участков на кадастровом плане территории**

Площадь земельного участка		1 445 м²
<small>(указывается проектная площадь образуемого земельного участка, вычисленная с использованием технологических и программных средств, в том числе размещенных на официальном сайте федерального органа исполнительной власти, уполномоченного Правительством Российской Федерации на осуществление государственного кадастрового учета, государственной регистрации прав, ведение Единого государственного реестра недвижимости и предоставление сведений, содержащихся в Едином государственном реестре недвижимости, в информационно-телекоммуникационной сети "Интернет" (далее - официальный сайт), с округлением до 1 квадратного метра. Указанное значение площади земельного участка может быть уточнено при проведении кадастровых работ не более чем на десять процентов)</small>		
Обозначение характерных точек границ	Координаты, м	
	<small>(указываются в случае подготовки схемы расположения земельного участка с использованием технологических и программных средств, в том числе размещенных на официальном сайте. Значения координат, полученные с использованием указанных технологических и программных средств, указываются с округлением до 0,01 метра)</small>	
	X	Y
1	2	3
н1	491 782,61	2 285 969,85
н2	491 778,68	2 286 006,22
н3	491 737,50	2 286 003,78
н4	491 744,99	2 285 967,48
н1	491 782,61	2 285 969,85



Масштаб 1:1 500

Условные обозначения:

-  - Граница населенного пункта
-  - Граница зоны с особыми условиями использования территории
-  - Образующая точка, сведения о которой позволяют однозначно определить ее местоположение
-  - Вновь образованная часть границы, сведения о которой достаточны для определения ее местоположения
-  - Обозначение образуемого земельного участка
-  - образуемый земельный участок
-  - Кадастровый номер земельного участка
-  - Земельный участок включенный в ЕГРН
-  - Система координат
-  - Номер кадастрового квартала
-  - Публичный сервитут объекта электросетевого хозяйства: ВЛ-10 кВ ПС Б.Уклейно линия №1
-  - Охранная зона объекта электросетевого хозяйства: "ВЛ-10кВ ПС Б.Уклейно линия №2
-  - Публичный сервитут объекта электросетевого хозяйства: ВЛ-10кВ ПС Б.Уклейно линия №2