

Утверждена

Посаковская Администрация муниципального района
(наименование документа об утверждении, включая наименования органов государственной власти или органов местного самоуправления, принявших решение об утверждении схемы или

подписавших соглашение о перераспределении земельных участков)

от 22.07.2024

№ 1994

Схема расположения земельного участка или земельных участков на кадастровом плане территории

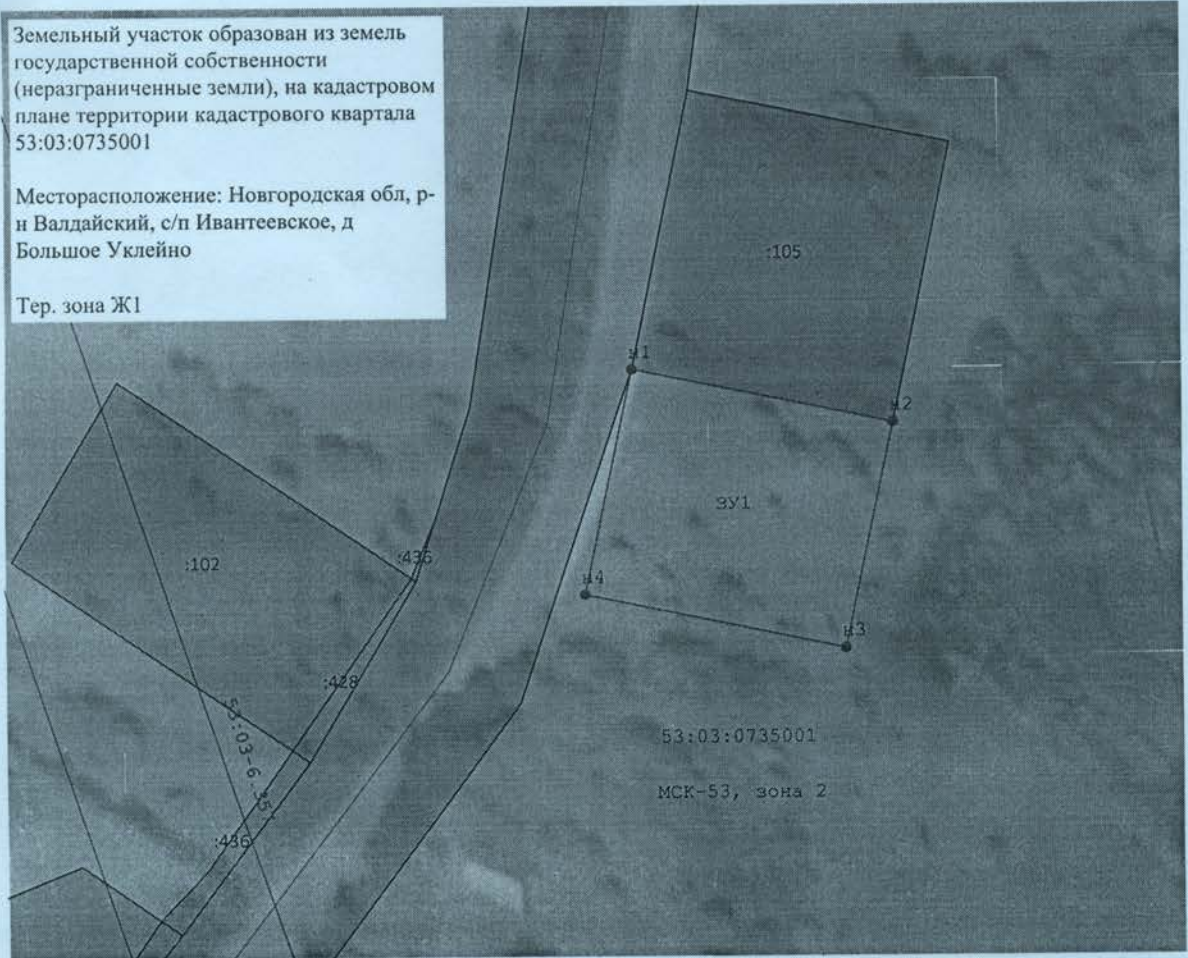
Площадь земельного участка		1 206 м ²	
<small>(указывается проектная площадь образуемого земельного участка, вычисленная с использованием технологических и программных средств, в том числе размещенных на официальном сайте федерального органа исполнительной власти, уполномоченного Правительством Российской Федерации на осуществление государственного кадастрового учета, государственной регистрации прав, ведение Единого государственного реестра недвижимости и предоставление сведений, содержащихся в Едином государственном реестре недвижимости, в информационно-телекоммуникационной сети "Интернет" (далее - официальный сайт), с округлением до 1 квадратного метра. Указанное значение площади земельного участка может быть уточнено при проведении кадастровых работ не более чем на десять процентов)</small>			
Обозначение характерных точек границ	Координаты, м		
	<small>(указываются в случае подготовки схемы расположения земельного участка с использованием технологических и программных средств, в том числе размещенных на официальном сайте. Значения координат, полученные с использованием указанных технологических и программных средств, указываются с округлением до 0,01 метра)</small>		
	X	Y	
1	2	3	
n1	491 665,87	2 285 951,21	
n2	491 658,20	2 285 987,45	
n3	491 626,34	2 285 980,71	
n4	491 634,01	2 285 944,47	
n1	491 665,87	2 285 951,21	

С
Ю

Земельный участок образован из земель государственной собственности (неразграниченные земли), на кадастровом плане территории кадастрового квартала 53:03:0735001












Месторасположение: Новгородская обл, р-н Валдайский, с/п Ивантеевское, д Большое Уклейно

Тер. зона Ж1



Масштаб 1:1 000

Условные обозначения:

-  - Образуемая точка, сведения о которой позволяют однозначно определить ее местоположение
-  - Вновь образованная часть границы, сведения о которой достаточны для определения ее местоположения
-  - Обозначение образуемого земельного участка
-  - Часть границы земельного участка, сведения ЕГРН о котором позволяют однозначно определить его положение на местности
-  - Земельный участок включенный в ЕГРН
-  - Кадастровый номер земельного участка
-  - Часть границы ОКС, сведения ЕГРН о котором позволяют однозначно определить его положение на местности
-  - Граница зоны с особыми условиями использования территории (ЗООИТ)
-  - Граница территориальной зоны
-  - Номер кадастрового квартала
-  - Система координат

