

Утверждена

постановлением Администрации Валдайского муниципального района
(наименование документа об утверждении, включая наименования органов государственной власти или

органов местного самоуправления, принявших решение об утверждении схемы или

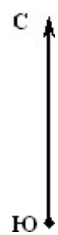
подписавших соглашение о перераспределении земельных участков)

от 31.07.2024

№ 2102

**Схема расположения земельного участка или земельных
участков на кадастровом плане территории**









Площадь земельного участка <u>2 000 м²</u>																					
(указывается проектная площадь образуемого земельного участка, вычисленная с использованием технологических и программных средств, в том числе размещенных на официальном сайте федерального органа исполнительной власти, уполномоченного Правительством Российской Федерации на осуществление государственного кадастрового учета, государственной регистрации прав, ведение Единого государственного реестра недвижимости и предоставление сведений, содержащихся в Едином государственном реестре недвижимости, в информационно-телекоммуникационной сети "Интернет" (далее - официальный сайт), с округлением до 1 квадратного метра. Указанное значение площади земельного участка может быть уточнено при проведении кадастровых работ не более чем на десять процентов)																					
Обозначение характерных точек границ	Координаты, м (указываются в случае подготовки схемы расположения земельного участка с использованием технологических и программных средств, в том числе размещенных на официальном сайте. Значения координат, полученные с использованием указанных технологических и программных средств, указываются с округлением до 0,01 метра)																				
	<table border="1"><thead><tr><th></th><th>X</th><th>Y</th></tr><tr><th>1</th><th>2</th><th>3</th></tr></thead><tbody><tr><td>н1</td><td>511 424,77</td><td>2 280 677,89</td></tr><tr><td>н2</td><td>511 446,94</td><td>2 280 703,77</td></tr><tr><td>н3</td><td>511 402,39</td><td>2 280 741,96</td></tr><tr><td>н4</td><td>511 380,21</td><td>2 280 716,08</td></tr><tr><td>н1</td><td>511 424,77</td><td>2 280 677,89</td></tr></tbody></table>		X	Y	1	2	3	н1	511 424,77	2 280 677,89	н2	511 446,94	2 280 703,77	н3	511 402,39	2 280 741,96	н4	511 380,21	2 280 716,08	н1	511 424,77
	X	Y																			
1	2	3																			
н1	511 424,77	2 280 677,89																			
н2	511 446,94	2 280 703,77																			
н3	511 402,39	2 280 741,96																			
н4	511 380,21	2 280 716,08																			
н1	511 424,77	2 280 677,89																			



Номер кадастрового квартала 53:03:0312001
Система координат МСК-53 (зона 2)
Яжелбицкое с/п, д. Масолино
Терр. зона Ж.1

Масштаб 1:2 000

Условные обозначения:

-  - характерная точка границы вновь образуемого земельного участка, сведения о которой отсутствуют в ЕГРН
-  - Вновь образованная часть границы, сведения о которой достаточны для определения ее местоположения
-  - Существующая часть границы, имеющиеся в ЕГРН сведения о которой достаточны для определения ее местоположения
-  - Граница кадастрового квартала
-  - Надписи кадастрового номера земельного участка
-  - Обозначение кадастрового квартала
-  - Слой спутниковой карты
-  - граница населенного пункта