

Утверждена

постановлением Администрации  
(наименование документа об утверждении, включая наименования органов государственной власти или  
Валдайского муниципального района  
органов местного самоуправления, принявших решение об утверждении схемы или

подписавших соглашение о перераспределении земельных участков)

от 08.04.2024

№ 1821




**Схема расположения земельного участка или земельных  
участков на кадастровом плане территории**

Площадь земельного участка <u>1 500 м<sup>2</sup></u>		
<small>(указывается проектная площадь образуемого земельного участка, вычисленная с использованием технологических и программных средств, в том числе размещенных на официальном сайте федерального органа исполнительной власти, уполномоченного Правительством Российской Федерации на осуществление государственного кадастрового учета, государственной регистрации прав, ведение Единого государственного реестра недвижимости и предоставление сведений, содержащихся в Едином государственном реестре недвижимости, в информационно-телекоммуникационной сети "Интернет" (далее - официальный сайт), с округлением до 1 квадратного метра. Указанное значение площади земельного участка может быть уточнено при проведении кадастровых работ не более чем на десять процентов)</small>		
Обозначение характерных точек границ	Координаты, м	
	<small>(указываются в случае подготовки схемы расположения земельного участка с использованием технологических и программных средств, в том числе размещенных на официальном сайте. Значения координат, полученные с использованием указанных технологических и программных средств, указываются с округлением до 0,01 метра)</small>	
	X	Y
1	2	3
н1	496 825,36	2 286 418,88
н2	496 794,91	2 286 394,79
н3	496 840,20	2 286 368,03
н4	496 859,25	2 286 376,46
н1	496 825,36	2 286 418,88



Масштаб 1:1 400

**Условные обозначения:**

- -- характерная точка границы вновь образованного земельного участка, сведения о которой отсутствуют в ЕГРН
- -- существующая часть границы, имеющиеся в ГКН сведения о которой достаточны для определения ее местоположения
- -- вновь образованная часть границы, сведения о которой достаточны для определения ее местоположения
- 53:03:0729001 -- Обозначение кадастрового квартала
- :235** -- Надписи кадастрового номера земельного участка
-  -- Слой спутниковой карты
-  -- Граница населенного пункта
-  -- Граница кадастрового квартала
- ЗОУИТ 53:03-6.411 -- Охранная зона объекта электросетевого хозяйства: «ВЛ-6 кВ Л-4 ПС Б.Уклейно»
- ЗОУИТ 53:03-6.1709 -- Публичный сервитут объекта электросетевого хозяйства: ВЛ-6 кВ Л-4 ПС Б.Уклейно