

Утверждена

постановлением Администрации  
(наименование документа об утверждении, включая наименования органов государственной власти или  
Валдайского муниципального района  
органов местного самоуправления, принявших решение об утверждении схемы или


подписавших соглашение о перераспределении земельных участков)

от 08.04.2024

№ 1820

**Схема расположения земельного участка или земельных  
участков на кадастровом плане территории**










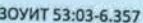

<b>Площадь земельного участка</b> <u>1 500 м<sup>2</sup></u>		
<small>(указывается проектная площадь образуемого земельного участка, вычисленная с использованием технологических и программных средств, в том числе размещенных на официальном сайте федерального органа исполнительной власти, уполномоченного Правительством Российской Федерации на осуществление государственного кадастрового учета, государственной регистрации прав, ведение Единого государственного реестра недвижимости и предоставление сведений, содержащихся в Едином государственном реестре недвижимости, в информационно-телекоммуникационной сети "Интернет" (далее - официальный сайт), с округлением до 1 квадратного метра. Указанное значение площади земельного участка может быть уточнено при проведении кадастровых работ не более чем на десять процентов)</small>		
<b>Обозначение характерных точек границ</b>	<b>Координаты, м</b>	
	<small>(указываются в случае подготовки схемы расположения земельного участка с использованием технологических и программных средств, в том числе размещенных на официальном сайте. Значения координат, полученные с использованием указанных технологических и программных средств, указываются с округлением до 0,01 метра)</small>	
	<b>X</b>	<b>Y</b>
<b>1</b>	<b>2</b>	<b>3</b>
n1	491 697,87	2 285 995,60
n2	491 705,36	2 285 959,30
n3	491 744,99	2 285 967,48
n4	491 737,50	2 286 003,78
n1	491 697,87	2 285 995,60



Номер кадастрового квартала 53:03:0735001  
 Система координат МСК-53 (зона 2)  
 р-н Валдайский, с/п Ивантеевское, д Большое Уклеино  
 терр. зона Ж1

Масштаб 1:1 600

**Условные обозначения:**

-  - Характерная точка границы вновь образованного земельного участка, сведения о которой отсутствуют в ЕГРН
-  - Существующая часть границы, имеющиеся в ГКН сведения о которой достаточны для определения ее местоположения
-  - Вновь образованная часть границы, сведения о которой достаточны для определения ее местоположения
-  - Обозначение кадастрового квартала
-  - Надписи кадастрового номера земельного участка
-  - Слой спутниковой карты
-  - Граница населенного пункта
-  - Граница кадастрового квартала
-  - Публичный сервитут объекта электросетевого хозяйства: ВЛ-10 кВ ПС Б.Уклеино линия № 2
-  - Охранная зона объекта электросетевого хозяйства: «ВЛ-10 кВ ПС Б.Уклеино линия № 1»
-  - Публичный сервитут объекта электросетевого хозяйства: ВЛ-10 кВ ПС Б.Уклеино линия № 1