

Валдайский вестник



№ 52 (660) от 23 августа 2024 года

бюллетень

ИНФОРМАЦИОННОЕ СООБЩЕНИЕ

Администрация Валдайского муниципального района сообщает о приеме заявлений о предоставлении в собственность земельных участков, для ведения личного подсобного хозяйства, из земель населенных пунктов, расположенных:

Российская Федерация, Новгородская область, Валдайский муниципальный район, Семёновщинское сельское поселение, д. Подольская, площадью 2996 кв.м, (ориентир: данный земельный участок расположен на расстоянии 80 м в северо-западном направлении от земельного участка с кадастровым номером 53:03:1337001:54);

Российская Федерация, Новгородская область, Валдайский муниципальный район, Семёновщинское сельское поселение, д. Подольская, площадью 3000 кв.м, (ориентир: данный земельный участок расположен на расстоянии 70 м в западном направлении от земельного участка с кадастровым номером 53:03:1337001:54);

Российская Федерация, Новгородская область, Валдайский муниципальный район, Семёновщинское сельское поселение, д. Подольская, площадью 3000 кв.м, (ориентир: данный земельный участок расположен на расстоянии 110 м в северо-западном направлении от земельного участка с кадастровым номером 53:03:1337001:54).

Граждане, заинтересованные в предоставлении земельных участков, могут подавать заявления о намерении участвовать в аукционе по продаже данных земельных участков.

Заявления принимаются в течение тридцати дней со дня опубликования данного сообщения (по 23.09.2024 включительно).

Со схемами расположения земельных участков на бумажном носителе, можно ознакомиться в комитете по управлению муниципальным имуществом Администрации муниципального района (каб.409), с 8.30 до 17.30 (перерыв на обед с 13.00 до 14.00) в рабочие дни.

Заявления могут быть поданы при личном обращении в бумажном виде через многофункциональный центр предоставления государственных и муниципальных услуг по адресу: Новгородская область, г. Валдай, ул. Гагарина, д. 12/2, Администрацию Валдайского муниципального района по адресу: Новгородская область, г. Валдай, пр. Комсомольский, д. 19/21, каб. 409.

Администрация Валдайского муниципального района сообщает о приеме заявлений о предоставлении в собственность земельных участков, из земель сельскохозяйственного назначения в территориальной зоне СХ1 с видом разрешенного использования – ведение садоводства, расположенных:

Новгородская область, Валдайский район, Короцкое сельское поселение, площадью 2000 кв.м, 53:03:0601001:3У18, в соответствии с утвержденным проектом межевания территории в границах планировочной структуры кадастрового квартала, в целях определения местоположения границ земельного участка в кадастровом квартале 53:03:0601001, согласно постановлению Администрации Короцкого сельского поселения от 25.04.2019 № 48 «Об утверждении документации по межеванию территории в границах планировочной структуры», размещенному на сайте Администрации Короцкого сельского поселения www.kogorckoadm.ru в разделе градостроительная деятельность;

Новгородская область, Валдайский район, Короцкое сельское поселение, площадью 2000 кв.м, 53:03:0601001:3У19, в соответствии с утвержденным проектом межевания территории в границах планировочной структуры кадастрового квартала, в целях определения местоположения границ земельного участка в кадастровом квартале 53:03:0601001, согласно постановлению Администрации Короцкого сельского поселения от 25.04.2019 № 48 «Об утверждении документации по межеванию территории в границах планировочной структуры», размещенному на сайте Администрации Короцкого сельского поселения www.kogorckoadm.ru в разделе градостроительная деятельность;

Новгородская область, Валдайский район, Короцкое сельское поселение, площадью 2000 кв.м, 53:03:0601001:3У21, в соответствии с утвержденным проектом межевания территории в границах планировочной структуры кадастрового квартала, в целях определения местоположения границ земельного участка в кадастровом квартале 53:03:0601001, согласно постановлению Администрации Короцкого сельского поселения от 25.04.2019 № 48 «Об утверждении документации по межеванию территории в границах планировочной структуры», размещенному на сайте Администрации Короцкого сельского поселения www.kogorckoadm.ru в разделе градостроительная деятельность;

Новгородская область, Валдайский район, Короцкое сельское поселение, площадью 2000 кв.м, 53:03:0601001:3У23, в соответствии с утвержденным проектом межевания территории в границах планировочной структуры кадастрового квартала, в целях определения местоположения границ земельного участка в кадастровом квартале 53:03:0601001, согласно постановлению Администрации Короцкого сельского поселения от 25.04.2019 № 48 «Об утверждении документации по межеванию территории в границах планировочной структуры», размещенному на сайте Администрации Короцкого сельского поселения www.kogorckoadm.ru в разделе градостроительная деятельность.

Граждане, крестьянские (фермерские) хозяйства, заинтересованные в предоставлении земельного участка, могут подавать заявления о намерении участвовать в аукционе по продаже данного земельного участка.

Заявления принимаются в течение тридцати дней со дня опубликования данного сообщения (по 23.09.2024 включительно).

С проектом межевания территории на бумажном носителе, можно ознакомиться в Администрации Короцкого сельского поселения, с 8.00 до 15.00 (перерыв на обед с 12.00 до 13.00) в рабочие дни.

Заявления могут быть поданы при личном обращении в бумажном виде через многофункциональный центр предоставления государственных и муниципальных услуг по адресу: Новгородская область, г. Валдай, ул. Гагарина, д. 12/2, Администрацию Валдайского муниципального района по адресу: Новгородская область, г. Валдай, пр. Комсомольский, д. 19/21, каб. 409.

При поступлении двух или более заявлений земельный участок предоставляется на торгах.

Председатель комитета

Е.А. Растрюгина

АДМИНИСТРАЦИЯ ВАЛДАЙСКОГО МУНИЦИПАЛЬНОГО РАЙОНА

ПОСТАНОВЛЕНИЕ

19.08.2024 № 2256

О внесении изменений в муниципальную программу «Отлов безнадзорных животных на территории Валдайского муниципального района в 2018-2026 годах»

Администрация Валдайского муниципального района **ПОСТАНОВЛЯЕТ:**

1. Внести изменения в муниципальную программу «Отлов безнадзорных животных на территории Валдайского муниципального района в 2018-2026 годах», утвержденную постановлением Администрации Валдайского муниципального района от 30.10.2017 № 2215 (далее – муниципальная программа):

1.1. Изложить пункт 6 паспорта муниципальной программы в редакции:

«6. Объемы и источники финансирования муниципальной программы в целом и по годам реализации (тыс. руб.)

Год	Источник финансирования				
	районный бюджет	областной бюджет	бюджеты поселений	внебюджетные средства	всего
1	2	3	4	5	6

2018	0	251,8	0	0	251,8
2019	0	251,8	0	0	251,8
2020	0	0	0	0	0
2021	0	130,3	0	0	130,3
2022	0	131,7	0	0	131,7
2023	38,3	156,7	0	0	195,0
2024	100,0	167,5	0	0	267,5
2025	0	130,5	0	0	130,5
2026	0	130,5	0	0	130,5
Итого:	138,3	1350,8	0	0	1489,1

1.2. Изложить мероприятия муниципальной программы в прилагаемой редакции.

2. Опубликовать постановление в бюллетене «Валдайский Вестник» и разместить на официальном сайте Администрации Валдайского муниципального района в сети «Интернет».

Глава муниципального района Ю.В.Стадз

Приложение
к постановлению Администрации
муниципального района
от 19.08.2024 № 2256

Мероприятия муниципальной программы

№ п/п	Наименование мероприятия	Исполнитель	Срок реализации	Целевой показатель	Источник финансирования	Объем финансирования (тыс. руб.)									
						2018	2019	2020	2021	2022	2023	2024	2025	2026	
1.	Задача. Организация проведения мероприятий по предупреждению и ликвидации болезней животных, отлову и содержанию безнадзорных животных, защите населения от болезней, общих для человека и животных.					7	8	9	10	11	12	13	14	15	
1.1	Отлов, транспортировка, учет животных, содержание безнадзорных животных (вакцинация, стерилизация, чипирование), возврат владельцам или в место отлова, утилизация (уничтожение) биологических отходов, в том числе в результате эвтаназии отловленных животных	Администрация Валдайского муниципального района	2018-2026 годы	1.1.1, 1.1.2	бюджет Новгородской области бюджет Валдайского муниципального района	251,8	251,8	0	130,3	131,7	156,7	167,5	130,5	130,5	

**АДМИНИСТРАЦИЯ ВАЛДАЙСКОГО МУНИЦИПАЛЬНОГО РАЙОНА
ПОСТАНОВЛЕНИЕ
19.08.2024 № 2258**

Об установлении публичного сервитута

Руководствуясь пунктом 2 статьи 3.3 Федерального закона от 25 октября 2001 года № 137-ФЗ «О введении в действие Земельного кодекса Российской Федерации», статьёй 23, пунктом 2 статьи 39.37, пунктом 5 статьи 39.38, статьёй 39.39, пунктом 1 статьи 39.43, статьёй 39.45, статьёй 39.50 Земельного кодекса Российской Федерации, приказом Росреестра от 19.04.2022 № П/0150 «Об утверждении требований к форме ходатайства об установлении публичного сервитута, содержанию обоснования необходимости установления публичного сервитута», региональной программой газификации Новгородской области на 2021-2030 годы, утвержденной указом Губернатора Новгородской области от 13.12.2021 № 636, на основании ходатайства общества с ограниченной ответственностью «Газпром газификация» (далее – ООО «Газпром газификация») ИНН: 7813655197, ОГРН: 1217800107744 (юридический адрес: 194044, г. Санкт-Петербург, вн. тер. г. муниципальный округ Сампсониевское, пр-кт Большой Сампсониевский, д. 60, литер А), публикации на официальном сайте муниципального образования от 01.08.2024 и ввиду отсутствия заявлений иных лиц, являющихся правообладателями земельных участков об учете их прав (обременений прав), Администрация Валдайского муниципального района **ПОСТАНОВЛЯЕТ:**

1. Установить в интересах ООО «Газпром газификация» публичный сервитут на срок 3 года для использования земель и земельных участков в целях складирования строительных и иных материалов, возведения некапитальных строений, сооружений (включая ограждения, бытовки, навесы) и размещения строительной техники, которые необходимы для обеспечения строительства линейного объекта системы газоснабжения местного значения «Газопровод межпоселковый д. Лутовёнка до д. Копейник с отводом к д. Семёновщина Валдайского района Новгородской области» в соответствии с пунктом 2 статьи 39.37 Земельного кодекса Российской Федерации, по перечню земель и земельных участков согласно приложению 1 к постановлению.

2. Утвердить границы публичного сервитута согласно приложению 2 к постановлению.

3. Срок, в течение которого использование земельного участка (его части) и (или) расположенных на них объектов недвижимого имущества в соответствии с их разрешенным использованием будет в соответствии с подпунктом 4 пункта 1 статьи 39.41 Земельного кодекса Российской Федерации невозможно или существенно затруднено в связи с осуществлением деятельности, для обеспечения которой устанавливается публичный сервитут (при возникновении таких обстоятельств), составит 12 месяцев.

4. Порядок установления зон с особыми условиями использования территорий и содержание ограничений прав на земельные участки в границах таких зон установлен постановлением Правительства Российской Федерации от 20 ноября 2000 года № 878 «Об утверждении Правил охраны газораспределительных сетей».

5. Информация о графике проведения работ при осуществлении деятельности, для обеспечения которой устанавливается публичный сервитут, в случае установления публичного сервитута в отношении земель или земельных участков, находящихся в государственной или муниципальной собственности и не предоставленных гражданам или юридическим лицам согласно приложению 3 к постановлению.

6. ООО «Газпром газификация» не позднее шести месяцев со дня издания настоящего постановления внести плату за публичный сервитут в отношении земельных участков, находящихся в государственной или муниципальной собственности и не обремененных правами третьих лиц, единовременным платежом в размере 0,01 процента кадастровой стоимости указанных земельных участков за каждый год их использования;

в отношении земель, находящихся в государственной или муниципальной собственности и не обремененных правами третьих лиц, единовременным платежом в размере 0,01 процента среднего уровня кадастровой стоимости земельных участков по соответствующему муниципальному району (городскому округу) за каждый год их использования.

7. Возмещение правообладателям земельных участков убытков, причиненных пользованием публичного сервитута, осуществляется в порядке, предусмотренным действующим законодательством Российской Федерации.

8. ООО «Газпром газификация» обязано привести земли и земельные участки, указанные в приложении 1, в состояние, пригодное для их использования в соответствии с видом разрешенного использования, в срок не позднее чем три месяца после завершения деятельности, для обеспечения которой устанавливается публичный сервитут.

9. Публичный сервитут считается установленным со дня внесения сведений о нем в Единый государственный реестр недвижимости.

10. Комитету по управлению муниципальным имуществом Администрации Валдайского муниципального района в течение пяти рабочих дней со дня принятия постановления организовать направление копии постановления с приложениями:

10.1. В публично-правовую компанию «Роскадастр» по Новгородской области;

10.2. ООО «Газпром газификация», а также сведения о лицах, подавших заявление об учете их прав (обременений прав) на земельные участки, способах связи с ними, копии документов, подтверждающих права указанных лиц на земельные участки.

11. Опубликовать постановление в бюллетене «Валдайский Вестник» и разместить на официальном сайте Администрации Валдайского муниципального района в сети «Интернет».

Глава муниципального района Ю.В.Стадз

Приложение 1
к постановлению Администрации
муниципального района
от 19.08.2024 № 2258

ПЕРЕЧЕНЬ

земельных участков и земель, в отношении которых устанавливается публичный сервитут и его границы

№ п/п	Кадастровый номер земельного участка/ кадастрового квартала	Адрес или иное описание местоположения земельного участка
1.	53:03:0000000:13496	Российская Федерация, Новгородская область, Валдайский муниципальный район, Семёновщинское сельское поселение, земельный участок 62
2.	53:03:0000000:13334	Российская Федерация, Новгородская область, Валдайский муниципальный район, Семёновщинское сельское поселение, д. Копейник, земельный участок 45
3.	53:03:0000000:13449	Новгородская область, Валдайский муниципальный район, Семёновщинское сельское поселение, д. Семёновщина, земельный участок 117

4.	53:03:1331002:282	Российская Федерация, Новгородская область, Валдайский муниципальный район, Семёновщинское сельское поселение, д. Семёновщина, земельный участок 118
5.	53:03:1331002:144	Новгородская область, Валдайский район, Семёновщинское сельское поселение, д. Семёновщина
6.	53:03:0000000:13558	Российская Федерация, Новгородская область, Валдайский муниципальный район, Семёновщинское сельское поселение, земельный участок 64
7.	53:03:0000000:13461	Новгородская область, Валдайский муниципальный район, Семёновщинское сельское поселение, земельный участок 54
8.	53:03:1307001:52	Новгородская область, Валдайский район, Семёновщинское сельское поселение, земельный участок расположен в юго-восточной части кадастрового квартала
9.	53:03:1307001:51	Новгородская область, Валдайский район, Семёновщинское сельское поселение, земельный участок расположен в юго-восточной части кадастрового квартала
10.	53:03:1307001:50	Новгородская область, Валдайский район, Семёновщинское сельское поселение, земельный участок расположен в юго-восточной части кадастрового квартала
11.	53:03:1019002:98	Новгородская область, Валдайский район, на земельном участке расположено сооружение, автодорога общего пользования, подъезд к д. Любница
12.	53:03:0000000:192	Новгородская область, Валдайский район, Любницкое сельское поселение, на земельном участке расположено сооружение, автомобильная дорога «Яжелбицы – Демянск – Залучье - Старая Русса - Сольцы» - Дубровка - Н. Удрицы
13.	53:03:1011001:28	Новгородская область, Валдайский район, Любницкое сельское поселение
14.	53:03:0000000:13335	Российская Федерация, Новгородская область, Валдайский муниципальный район, Любницкое сельское поселение, д. Лутовёнка, земельный участок 1
15.	53:03:0000000:13588	Российская Федерация, Новгородская область, Валдайский муниципальный район, Семёновщинское сельское поселение, земельный участок 64
16.	53:03:0000000:13422	Российская Федерация, Новгородская область, Валдайский муниципальный район, Любницкое сельское поселение, д. Лутовёнка, земельный участок 3
17.	53:03:1307001:37 (входящий в состав единого земельного участка с кадастровым номером 53:03:0000000:221)	Российская Федерация, Новгородская область, Валдайский муниципальный район
18.	53:03:0000000:13730	Российская Федерация, Новгородская область, Валдайский муниципальный район, Любницкое сельское поселение, земельный участок 5 1
19.	53:03:1331002	Российская Федерация, Новгородская область, Валдайский муниципальный район
20.	53:03:1011001	Российская Федерация, Новгородская область, Валдайский муниципальный район
21.	53:03:1332001	Российская Федерация, Новгородская область, Валдайский муниципальный район
22.	53:03:1019002	Российская Федерация, Новгородская область, Валдайский муниципальный район
23.	53:03:1008001	Российская Федерация, Новгородская область, Валдайский муниципальный район
24.	53:03:1321001	Российская Федерация, Новгородская область, Валдайский муниципальный район
25.	53:03:0833001	Российская Федерация, Новгородская область, Валдайский муниципальный район
26.	53:03:1303001	Российская Федерация, Новгородская область, Валдайский муниципальный район
27.	53:03:1005001	Российская Федерация, Новгородская область, Валдайский муниципальный район
28.	53:03:0805001	Российская Федерация, Новгородская область, Валдайский муниципальный район
29.	53:03:1019003	Российская Федерация, Новгородская область, Валдайский муниципальный район
30.	53:03:1307001	Российская Федерация, Новгородская область, Валдайский муниципальный район
31.	53:03:0827001	Российская Федерация, Новгородская область, Валдайский муниципальный район
32.	53:03:0832001	Российская Федерация, Новгородская область, Валдайский муниципальный район

Приложение 2
к постановлению Администрации
муниципального района
от 19.08.2024 № 258

ГРАФИЧЕСКОЕ ОПИСАНИЕ
местоположения границ населенных пунктов, территориальных зон, особо охраняемых природных территорий, зон с особыми условиями использования территории
ПУБЛИЧНЫЙ СЕРВИТУТ
в отношении земель и земельных участков в целях складирования строительных и иных материалов, возведения некапитальных строений, сооружений (включая ограждения, бытовки, навесы) и размещения строительной техники, которые необходимы для обеспечения строительства линейного объекта системы газоснабжения местного значения «Газопровод межпоселковый д. Лутовёнка до д. Копейник с отводом к д. Семёновщина Валдайского района Новгородской области»
(наименование объекта, местоположение границ которого описано (далее - объект))

Раздел 1

Сведения об объекте

№ п/п	Характеристики объекта	Описание характеристик
1.	Местоположение объекта	Новгородская область, м.р-н Валдайский
2.	Площадь объекта +/- величина погрешности определения площади (Р +/- Дельта Р)	161875 +/- 133 м²
3.	Иные характеристики объекта	Публичный сервитут в отношении земель и земельных участков в целях складирования строительных и иных материалов, возведения некапитальных строений, сооружений (включая ограждения, бытовки, навесы) и размещения строительной техники, которые необходимы для обеспечения строительства линейного объекта системы газоснабжения местного значения «Газопровод межпоселковый д. Лутовёнка до д. Копейник с отводом к д. Семёновщина Валдайского района Новгородской области», в соответствии с пунктом 2 статьи 39.37 Земельного кодекса Российской Федерации, сроком на 3 (три) года. Правообладатель публичного сервитута общество с ограниченной ответственностью «Газпром Газификация», ИНН 7813655197, ОГРН 1217800107744, адрес: 194044, Санкт-Петербург, вн. тер. г. муниципальный округ Сампсониевское, пр-кт Большой Сампсониевский, д. 60, литера А, электронная почта: info@eoggazprom.ru, телефон: +7 (812) 613-33-00

Раздел 2

Сведения о местоположении границ объекта

1. Система координат МСК-53, зона 2
2. Сведения о характерных точках границ объекта

Обозначение характерных точек границ	Координаты, м		Метод определения координат характерной точки	Средняя квадратическая погрешность положения характерной точки (Mт), м	Описание обозначения точки на местности (при наличии)
	X	Y			
1	508750.91	2262707.52	аналитический метод	0.10	закрепление отсутствует
2	508725.69	2262764.42	аналитический метод	0.10	закрепление отсутствует
3	508729.54	2262770.08	аналитический метод	0.10	закрепление отсутствует
4	508725.84	2262778.56	аналитический метод	0.10	закрепление отсутствует
5	508692.82	2262763.70	аналитический метод	0.10	закрепление отсутствует
6	508696.73	2262754.79	аналитический метод	0.10	закрепление отсутствует
7	508697.66	2262755.16	аналитический метод	0.10	закрепление отсутствует
8	508702.21	2262744.79	аналитический метод	0.10	закрепление отсутствует
9	508705.33	2262737.67	аналитический метод	0.10	закрепление отсутствует
10	508705.69	2262737.73	аналитический метод	0.10	закрепление отсутствует
11	508708.30	2262737.77	аналитический метод	0.10	закрепление отсутствует
12	508710.84	2262737.14	аналитический метод	0.10	закрепление отсутствует
13	508713.12	2262735.87	аналитический метод	0.10	закрепление отсутствует
14	508714.99	2262734.06	аналитический метод	0.10	закрепление отсутствует
15	508716.34	2262731.82	аналитический метод	0.10	закрепление отсутствует
16	508717.67	2262727.98	аналитический метод	0.10	закрепление отсутствует
17	508717.75	2262725.37	аналитический метод	0.10	закрепление отсутствует
18	508717.15	2262722.83	аналитический метод	0.10	закрепление отсутствует
19	508715.91	2262720.53	аналитический метод	0.10	закрепление отсутствует
20	508714.12	2262718.63	аналитический метод	0.10	закрепление отсутствует
21	508711.01	2262716.86	аналитический метод	0.10	закрепление отсутствует
22	508708.50	2262716.11	аналитический метод	0.10	закрепление отсутствует
23	508705.88	2262716.03	аналитический метод	0.10	закрепление отсутствует
24	508703.33	2262716.64	аналитический метод	0.10	закрепление отсутствует
25	508701.03	2262717.89	аналитический метод	0.10	закрепление отсутствует
26	508699.13	2262719.70	аналитический метод	0.10	закрепление отсутствует
27	508697.11	2262723.41	аналитический метод	0.10	закрепление отсутствует
28	508696.38	2262725.92	аналитический метод	0.10	закрепление отсутствует
29	508696.32	2262728.55	аналитический метод	0.10	закрепление отсутствует
30	508696.95	2262731.09	аналитический метод	0.10	закрепление отсутствует
31	508698.21	2262733.39	аналитический метод	0.10	закрепление отсутствует
32	508699.88	2262735.15	аналитический метод	0.10	закрепление отсутствует
33	508696.52	2262742.83	аналитический метод	0.10	закрепление отсутствует
34	508692.20	2262752.66	аналитический метод	0.10	закрепление отсутствует
35	508686.63	2262750.22	аналитический метод	0.10	закрепление отсутствует
36	508693.19	2262735.78	аналитический метод	0.10	закрепление отсутствует

3. Сведения о характерных точках части (частей) границы объекта

Обозначение характерных точек части границы	Координаты, м		Метод определения координат характерной точки	Средняя квадратическая погрешность положения характерной точки (Mf), м	Описание обозначения точки на местности (при наличии)
	X	Y			
1	2	3	4	5	6
-	-	-	-	-	-

Раздел 3

Сведения о местоположении измененных (уточненных) границ объекта

1. Система координат –

2. Сведения о характерных точках границ объекта

Обозначение характерных точек границ	Существующие координаты, м		Измененные (уточненные) координаты, м		Метод определения координат характерной точки	Средняя квадратическая погрешность положения характерной точки (Mf), м	Описание обозначения точки на местности (при наличии)
	X	Y	X	Y			
1	2	3	4	5	6	7	8
-	-	-	-	-	-	-	-

3. Сведения о характерных точках части (частей) границы объекта

Обозначение характерных точек части границы	Существующие координаты, м		Измененные (уточненные) координаты, м		Метод определения координат характерной точки	Средняя квадратическая погрешность положения характерной точки (Mf), м	Описание обозначения точки на местности (при наличии)
	X	Y	X	Y			
1	2	3	4	5	6	7	8
-	-	-	-	-	-	-	-




Схема расположения границ публичного сервитута

Лист 2 (Масштаб 1:2 000)



Условные обозначения

- — существующая часть границы, выверенная в ЕПР с заданной точностью для разрешения по межеванию
- — границы кадастрового квартала;
- — установленные границы административно-территориальных образований – граница межпоселенческой границе;
- — установленные границы административно-территориальных образований – граница внутрипоселенческой границе;
- — проектная граница публичного сервитута;
- — обозначение номера земельного участка;
- — обозначение кадастрового квартала;
- — характерные точки границы публичного сервитута

Схема расположения границ публичного сервитута

Лист 3 (Масштаб 1:2 000)



Примечание – Условный обозначение границ на карте 2

Схема расположения границ публичного сервитута

Лист 4 (Масштаб 1:2 000)



Примечание – Условный обозначение границ на карте 2

Схема расположения границ публичного сервитута

Лист 5 (Масштаб 1:2 000)



Примечание - Условный обозначение границы на листе 3

Схема расположения границ публичного сервитута

Лист 6 (Масштаб 1:2 000)



Примечание - Условный обозначение границы на листе 3

Схема расположения границ публичного сервитута

Лист 7 (Масштаб 1:2 000)



Примечание – Условные обозначения приведены на листе 3

Схема расположения границ публичного сервитута

Лист 8 (Масштаб 1:2 000)



Примечание – Условные обозначения приведены на листе 3

Схема расположения границ публичного сервитута

Лист 11 (Масштаб 1:2 000)



Примечание - Условные обозначения приведены на листе 1

Схема расположения границ публичного сервитута

Лист 12 (Масштаб 1:2 000)



Примечание - Условные обозначения приведены на листе 1

Схема расположения границ публичного сервитута

Лист 13 (Масштаб 1:2 000)



Примечание - Условные обозначения приведены на листе 2

Схема расположения границ публичного сервитута

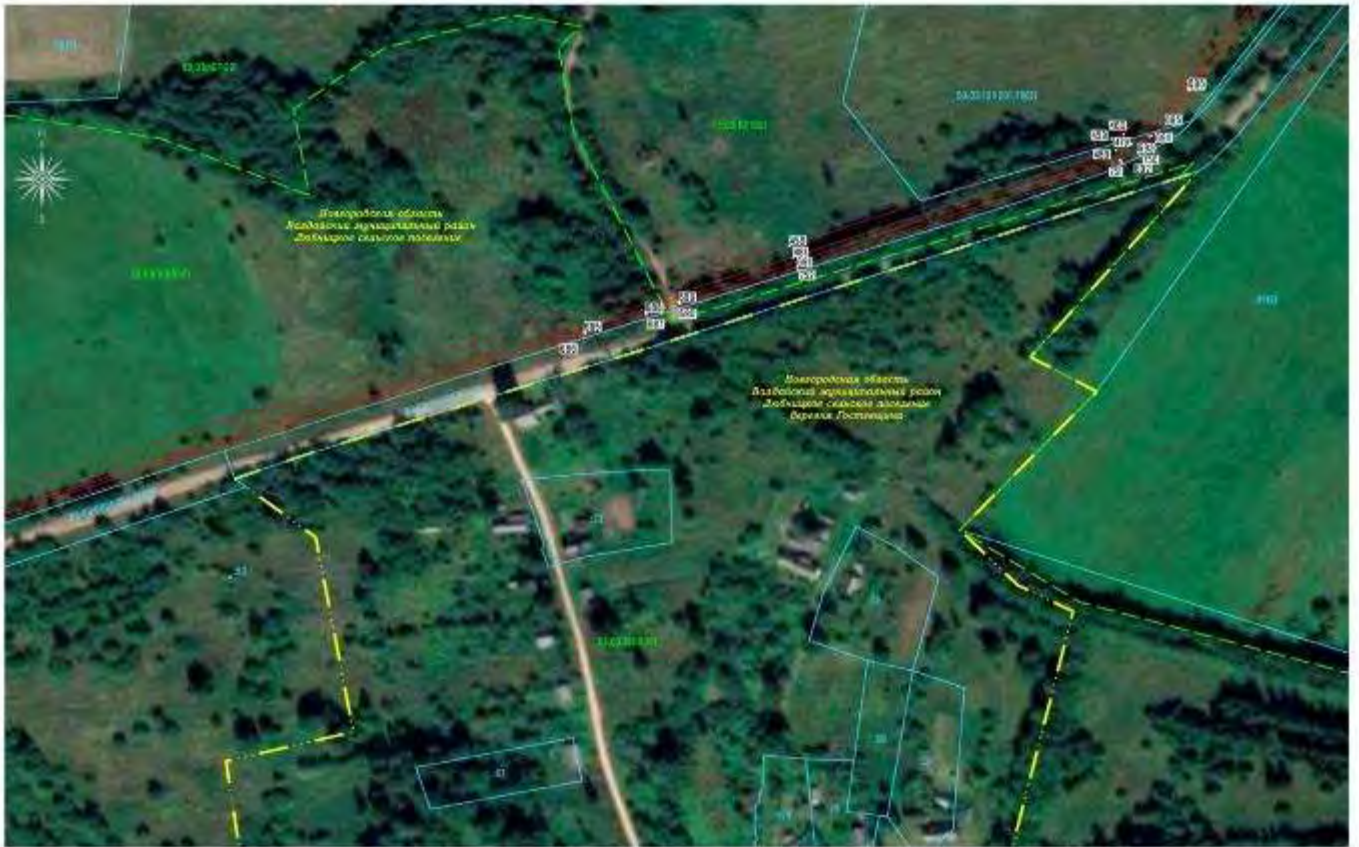
Лист 14 (Масштаб 1:2 000)



Примечание - Условные обозначения приведены на листе 2

Схема расположения границ публичного сервитута

Лист 15 (Масштаб 1:2 000)



Примечание – Условный обозначение привозим из листа 3

Схема расположения границ публичного сервитута


Лист 16 (Масштаб 1:2 000)



Примечание – Условный обозначение привозим из листа 3

Схема расположения границ публичного сервитута

Лист 17 (Масштаб 1:2 000)



Примечание - Условный обозначение приведено на листе 2

Схема расположения границ публичного сервитута

Лист 18 (Масштаб 1:2 000)



Примечание - Условный обозначение приведено на листе 2

Схема расположения границ публичного сервитута

Лист 19 (Масштаб 1:2 000)



Примечание - Условные обозначения приведены на листе 2

Схема расположения границ публичного сервитута

Лист 20 (Масштаб 1:2 000)



Примечание - Условные обозначения приведены на листе 2

Схема расположения границ публичного сервитута

Лист 21 (Масштаб 1:2 000)



Примечание - Условные обозначения приведены на листе 2

Приложение 3
к постановлению Администрации
муниципального района
от 19.08.2024 № 2258

График выполнения работ в отношении земель и земельных участков, находящихся в государственной или муниципальной собственности и не предоставленных гражданам или юридическим лицам

№ п/п	Виды работ	2024-2027
1	Строительно-монтажные работы в целях строительства линейного объекта системы газоснабжения «Газопровод межпоселковый д. Лутовёнка до д. Копейник с отводом к д. Семёновщина Валдайского района Новгородской области»	

АДМИНИСТРАЦИЯ ВАЛДАЙСКОГО МУНИЦИПАЛЬНОГО РАЙОНА

ПОСТАНОВЛЕНИЕ

19.08.2024 № 2259

Об установлении публичного сервитута

Руководствуясь пунктом 2 статьи 3.3 Федерального закона от 25 октября 2001 года № 137-ФЗ «О введении в действие Земельного кодекса Российской Федерации», статьёй 23, пунктом 1 статьи 39.37, пунктом 5 статьи 39.38, статьёй 39.39, пунктом 1 статьи 39.43, статьёй 39.45, статьёй 39.50 Земельного кодекса Российской Федерации, приказом Росреестра от 19.04.2022 № П/0150 «Об утверждении требований к форме ходатайства об установлении публичного сервитута, содержанию обоснования необходимости установления публичного сервитута», региональной программой газификации Новгородской области на 2021-2030 годы, утвержденной указом Губернатора Новгородской области от 13.12.2021 № 636, на основании ходатайства общества с ограниченной ответственностью «Газпром газификация» (далее – ООО «Газпром газификация») ИНН: 7813655197, ОГРН: 1217800107744 (юридический адрес: 194044, г. Санкт-Петербург, вн. тер. г. муниципальный округ Сампсониевское, пр-кт Большой Сампсониевский, д. 60, литера А), публикации на официальном сайте муниципального образования от 01.08.2024 и ввиду отсутствия заявлений иных лиц, являющихся правообладателями земельных участков об учете их прав (обременений прав), Администрация Валдайского муниципального района **ПОСТАНОВЛЯЕТ:**

1. Установить в интересах ООО «Газпром газификация» публичный сервитут на срок 49 лет для использования земель и земельных участков в целях строительства и эксплуатации линейного объекта системы газоснабжения местного значения и его неотъемлемых технологических частей «Газопровод межпоселковый д. Лутовёнка до д. Копейник с отводом к д. Семёновщина Валдайского района Новгородской области», в соответствии с пунктом 1 статьи 39.37 Земельного кодекса Российской Федерации, по перечню земель и земельных участков согласно приложению 1 к постановлению.

2. Утвердить границы публичного сервитута согласно приложению 2 к постановлению.

3. Срок, в течение которого использование земельного участка (его части) и (или) расположенных на них объектов недвижимого имущества в соответствии с их разрешенным использованием будет в соответствии с подпунктом 4 пункта 1 статьи 39.41 Земельного кодекса Российской Федерации невозможно или существенно затруднено в связи с осуществлением деятельности, для обеспечения которой устанавливается публичный сервитут (при возникновении таких обстоятельств), составит 12 месяцев.

4. Порядок установления зон с особыми условиями использования территорий и содержание ограничений прав на земельные участки в границах таких зон установлен постановлением Правительства Российской Федерации от 20 ноября 2000 года № 878 «Об утверждении Правил охраны газораспределительных сетей».

5. Информация о графике проведения работ при осуществлении деятельности, для обеспечения которой устанавливается публичный сервитут, в случае установления публичного сервитута в отношении земель или земельных участков, находящихся в государственной или муниципальной собственности и не предоставленных гражданам или юридическим лицам согласно приложению 3 к постановлению.

6. ООО «Газпром газификация» не позднее шести месяцев со дня издания настоящего постановления внести плату за публичный сервитут:

в отношении земельных участков, находящихся в государственной или муниципальной собственности и не обремененных правами третьих лиц, единовременным платежом в размере 0,01 процента кадастровой стоимости указанных земельных участков за каждый год их использования;

в отношении земель, находящихся в государственной или муниципальной собственности и не обремененных правами третьих лиц, единовременным платежом в размере 0,01 процента среднего уровня кадастровой стоимости земельных участков по соответствующему муниципальному району (городскому округу) за каждый год их использования.

7. Возмещение правообладателям земельных участков убытков, причиненных пользованием публичного сервитута, осуществляется в порядке, предусмотренным действующим законодательством Российской Федерации.

8. ООО «Газпром газификация» обязано привести земли и земельные участки, указанные в приложении 1, в состояние, пригодное для их использования в соответствии с видом разрешенного использования, в срок не позднее чем три месяца после завершения деятельности, для обеспечения которой устанавливается публичный сервитут.

9. Публичный сервитут считается установленным со дня внесения сведений о нем в Единый государственный реестр недвижимости.

10. Комитету по управлению муниципальным имуществом Администрации Валдайского муниципального района в течение пяти рабочих дней со дня принятия постановления организовать направление копии постановления с приложениями:

10.1. В публично-правовую компанию «Роскадастр» по Новгородской области;

10.2. ООО «Газпром газификация», а также сведения о лицах, подавших заявление об учете их прав (обременений прав) на земельные участки, способах связи с ними, копии документов, подтверждающих права указанных лиц на земельные участки.

11. Опубликовать постановление в бюллетене «Валдайский Вестник» и разместить на официальном сайте Администрации Валдайского муниципального района в сети «Интернет».

Глава муниципального района Ю.В.Стадэ

Приложение 1
к постановлению Администрации
муниципального района
от 19.08.2024 № 2259

ПЕРЕЧЕНЬ

земельных участков и земель, в отношении которых устанавливается публичный сервитут и его границы

№ п/п	Кадастровый номер земельного участка/ кадастрового квартала	Адрес или иное описание местоположения земельного участка
33.	53:03:0000000:13496	Российская Федерация, Новгородская область, Валдайский муниципальный район, Семёновщинское сельское поселение, земельный участок 62
34.	53:03:0000000:13334	Российская Федерация, Новгородская область, Валдайский муниципальный район, Семёновщинское сельское поселение, д. Копейник, земельный участок 45
35.	53:03:0000000:214	Новгородская область, Валдайский район, на земельном участке расположено сооружение, автомобильная дорога Яжелбицы – Демяня – Залучье - Старая Русса - Сольцы
36.	53:03:0000000:13449	Новгородская область, Валдайский муниципальный район, Семёновщинское сельское поселение, д. Семёновщина, земельный участок 117
37.	53:03:1331002:284	Российская Федерация, Новгородская область, Валдайский муниципальный район, Семёновщинское сельское поселение, д. Семёновщина, земельный участок 120
38.	53:03:1331002:282	Российская Федерация, Новгородская область, Валдайский муниципальный район, Семёновщинское сельское поселение, д. Семёновщина, земельный участок 118
39.	53:03:0000000:13558	Российская Федерация, Новгородская область, Валдайский муниципальный район, Семёновщинское сельское поселение, земельный участок 64
40.	53:03:0000000:13461	Новгородская область, Валдайский муниципальный район, Семёновщинское сельское поселение, земельный участок 54
41.	53:03:1307001:52	Новгородская область, Валдайский район, Семёновщинское сельское поселение, земельный участок расположен в юго-восточной части кадастрового квартала
42.	53:03:1307001:51	Новгородская область, Валдайский район, Семёновщинское сельское поселение, земельный участок расположен в юго-восточной части кадастрового квартала
43.	53:03:1307001:50	Новгородская область, Валдайский район, Семёновщинское сельское поселение, земельный участок расположен в юго-восточной части кадастрового квартала
44.	53:03:1019002:98	Новгородская область, Валдайский район, на земельном участке расположено сооружение, автодорога общего пользования подъезд к д. Любница
45.	53:03:0000000:9	Новгородская область, Валдайский район
46.	53:03:0000000:13688	Российская Федерация, Новгородская область, Валдайский муниципальный район, Любницкое сельское поселение, земельный участок 49
47.	53:03:1011001:28	Новгородская область, Валдайский район, Любницкое сельское поселение
48.	53:03:0000000:13321	Российская Федерация, Новгородская область, Валдайский муниципальный район, Любницкое сельское поселение, земельный участок 22
49.	53:03:0000000:13447	Новгородская область, Валдайский муниципальный район, Любницкое сельское поселение, земельный участок 31
50.	53:03:0000000:13335	Российская Федерация, Новгородская область, Валдайский муниципальный район, Любницкое сельское поселение, д. Лутовёнка, земельный участок 1
51.	53:03:0000000:13588	Российская Федерация, Новгородская область, Валдайский муниципальный район, Семёновщинское сельское поселение, земельный участок 64
52.	53:03:0000000:13422	Российская Федерация, Новгородская область, Валдайский муниципальный район, Любницкое сельское поселение, д. Лутовёнка, земельный участок 3
53.	53:03:1307001:37 (входящий в состав единого землепользования земельного участка с кадастровым номером 53:03:0000000:221)	Российская Федерация, Новгородская область, Валдайский муниципальный район
54.	53:03:1331002	Российская Федерация, Новгородская область, Валдайский муниципальный район
55.	53:03:1011001	Российская Федерация, Новгородская область, Валдайский муниципальный район
56.	53:03:1332001	Российская Федерация, Новгородская область, Валдайский муниципальный район
57.	53:03:1019002	Российская Федерация, Новгородская область, Валдайский муниципальный район
58.	53:03:1008001	Российская Федерация, Новгородская область, Валдайский муниципальный район
59.	53:03:1321001	Российская Федерация, Новгородская область, Валдайский муниципальный район
60.	53:03:0833001	Российская Федерация, Новгородская область, Валдайский муниципальный район
61.	53:03:1303001	Российская Федерация, Новгородская область, Валдайский муниципальный район
62.	53:03:1005001	Российская Федерация, Новгородская область, Валдайский муниципальный район
63.	53:03:0805001	Российская Федерация, Новгородская область, Валдайский муниципальный район
64.	53:03:1019003	Российская Федерация, Новгородская область, Валдайский муниципальный район
65.	53:03:1307001	Российская Федерация, Новгородская область, Валдайский муниципальный район
66.	53:03:0827001	Российская Федерация, Новгородская область, Валдайский муниципальный район
67.	53:03:0832001	Российская Федерация, Новгородская область, Валдайский муниципальный район

Приложение 2
к постановлению Администрации
муниципального района
от 19.08.2024 № 2259

ГРАФИЧЕСКОЕ ОПИСАНИЕ

местоположения границ населенных пунктов, территориальных зон, особо охраняемых природных территорий, зон с особыми условиями использования территории

ПУБЛИЧНЫЙ СЕРВИТУТ

в отношении земель и земельных участков в целях строительства и эксплуатации линейного объекта системы газоснабжения местного значения и его неотъемлемых технологических частей «Газопровод межпоселковый д. Лутовёнка до д. Копейник с отводом к д. Семёновщина Валдайского района Новгородской области»

(наименование объекта, местоположение границ которого описано (далее - объект))

Раздел 1

Сведения об объекте

№ п/п	Характеристики объекта	Описание характеристик
1	2	3
1.	Местоположение объекта	Новгородская область, м.р-н Валдайский
2.	Площадь объекта +/- величина погрешности определения площади (Р +/- Дельта Р)	86854 +/- 133 м²
3.	Иные характеристики объекта	Публичный сервитут в отношении земель и земельных участков в целях строительства и эксплуатации линейного объекта системы газоснабжения местного значения и его неотъемлемых технологических частей «Газопровод межпоселковый д. Лутовёнка до д. Копейник с отводом к д. Семёновщина Валдайского района Новгородской области», в соответствии с пунктом 1 статьи 39.37 Земельного кодекса Российской Федерации, на срок 49 (сорок девять) лет. Правообладатель публичного сервитута общество с ограниченной ответственностью «Газпром Газификация», ИНН 7813655197, ОГРН 1217800107744, адрес: 194044, Санкт Петербург, вн. тер. г. муниципальный округ Сампсониевское, пр-кт Большой Сампсониевский, д. 60, литера А, электронная почта: info@eoggazprom.ru, телефон: +7 (812) 613-33-00

Раздел 2

Сведения о местоположении границ объекта

1. Система координат МСК-53, зона 2
2. Сведения о характерных точках границ объекта

Обозначение характерных точек границ	Координаты, м		Метод определения координат характерной точки	Средняя квадратическая погрешность положения характерной точки (Мт), м	Описание обозначения точки на местности (при наличии)
	X	Y			
1	2	3	4	5	6
1	508699.88	2262735.15	аналитический метод	0.10	закрепление отсутствует
2	508696.52	2262742.83	аналитический метод	0.10	закрепление отсутствует
3	508692.11	2262752.86	аналитический метод	0.10	закрепление отсутствует
4	508693.03	2262753.26	аналитический метод	0.10	закрепление отсутствует
5	508681.02	2262780.63	аналитический метод	0.10	закрепление отсутствует

438	514830.96	2263556.53	аналитический метод	0.10	закрепление отсутствует
439	514818.69	2263546.12	аналитический метод	0.10	закрепление отсутствует
440	514819.34	2263545.36	аналитический метод	0.10	закрепление отсутствует
441	514756.89	2263492.37	аналитический метод	0.10	закрепление отсутствует
442	514654.75	2263427.35	аналитический метод	0.10	закрепление отсутствует
443	514553.05	2263362.58	аналитический метод	0.10	закрепление отсутствует
444	514335.24	2263265.76	аналитический метод	0.10	закрепление отсутствует
445	514237.53	2263221.23	аналитический метод	0.10	закрепление отсутствует
446	514138.55	2263193.42	аналитический метод	0.10	закрепление отсутствует
447	513896.89	2263127.33	аналитический метод	0.10	закрепление отсутствует
448	513736.17	2263110.58	аналитический метод	0.10	закрепление отсутствует
449	513715.79	2263098.66	аналитический метод	0.10	закрепление отсутствует
450	513689.77	2263097.08	аналитический метод	0.10	закрепление отсутствует
451	513620.77	2263102.82	аналитический метод	0.10	закрепление отсутствует
452	513488.94	2263098.26	аналитический метод	0.10	закрепление отсутствует
453	513280.95	2263103.95	аналитический метод	0.10	закрепление отсутствует
454	513110.37	2263131.06	аналитический метод	0.10	закрепление отсутствует
455	512919.59	2263137.41	аналитический метод	0.10	закрепление отсутствует
456	512918.78	2263138.44	аналитический метод	0.10	закрепление отсутствует
457	512902.09	2263138.99	аналитический метод	0.10	закрепление отсутствует
458	512902.24	2263137.99	аналитический метод	0.10	закрепление отсутствует
459	512896.36	2263138.18	аналитический метод	0.10	закрепление отсутствует
460	512896.47	2263139.18	аналитический метод	0.10	закрепление отсутствует
461	512856.39	2263140.51	аналитический метод	0.10	закрепление отсутствует
462	512856.36	2263139.51	аналитический метод	0.10	закрепление отсутствует
463	512826.02	2263140.52	аналитический метод	0.10	закрепление отсутствует
464	512281.54	2263120.66	аналитический метод	0.10	закрепление отсутствует
465	512031.37	2263193.64	аналитический метод	0.10	закрепление отсутствует
466	511874.32	2263181.91	аналитический метод	0.10	закрепление отсутствует
467	511317.29	2263021.09	аналитический метод	0.10	закрепление отсутствует
468	510986.83	2262912.50	аналитический метод	0.10	закрепление отсутствует
469	510986.51	2262913.45	аналитический метод	0.10	закрепление отсутствует
470	510958.20	2262904.15	аналитический метод	0.10	закрепление отсутствует
471	510958.01	2262903.03	аналитический метод	0.10	закрепление отсутствует
472	510839.66	2262864.15	аналитический метод	0.10	закрепление отсутствует
473	510629.89	2262791.86	аналитический метод	0.10	закрепление отсутствует
474	510388.84	2262714.13	аналитический метод	0.10	закрепление отсутствует
475	510252.71	2262684.88	аналитический метод	0.10	закрепление отсутствует
476	510147.69	2262684.88	аналитический метод	0.10	закрепление отсутствует
477	510080.32	2262692.12	аналитический метод	0.10	закрепление отсутствует
478	509863.95	2262758.52	аналитический метод	0.10	закрепление отсутствует
479	509863.37	2262756.61	аналитический метод	0.10	закрепление отсутствует
480	509858.59	2262758.08	аналитический метод	0.10	закрепление отсутствует
481	509859.17	2262759.99	аналитический метод	0.10	закрепление отсутствует
482	509844.00	2262764.64	аналитический метод	0.10	закрепление отсутствует
483	509844.39	2262765.57	аналитический метод	0.10	закрепление отсутствует
484	509827.17	2262770.86	аналитический метод	0.10	закрепление отсутствует
485	509826.89	2262769.90	аналитический метод	0.10	закрепление отсутствует
486	509723.49	2262801.63	аналитический метод	0.10	закрепление отсутствует
487	509626.94	2262824.50	аналитический метод	0.10	закрепление отсутствует
488	509500.68	2262875.55	аналитический метод	0.10	закрепление отсутствует
489	509507.18	2262895.81	аналитический метод	0.10	закрепление отсутствует
490	509508.13	2262895.49	аналитический метод	0.10	закрепление отсутствует
491	509515.66	2262918.98	аналитический метод	0.10	закрепление отсутствует
492	509514.70	2262919.27	аналитический метод	0.10	закрепление отсутствует
493	509518.65	2262931.56	аналитический метод	0.10	закрепление отсутствует
494	509482.28	2262943.23	аналитический метод	0.10	закрепление отсутствует
495	509483.41	2262943.92	аналитический метод	0.10	закрепление отсутствует
496	509458.62	2262951.87	аналитический метод	0.10	закрепление отсутствует
497	509456.46	2262951.51	аналитический метод	0.10	закрепление отсутствует
498	509424.57	2262961.74	аналитический метод	0.10	закрепление отсутствует
499	509322.69	2262990.63	аналитический метод	0.10	закрепление отсутствует
500	509286.86	2262996.51	аналитический метод	0.10	закрепление отсутствует
501	509215.64	2262993.05	аналитический метод	0.10	закрепление отсутствует
502	509104.22	2262975.54	аналитический метод	0.10	закрепление отсутствует
503	509033.88	2262952.65	аналитический метод	0.10	закрепление отсутствует
504	508869.70	2262898.13	аналитический метод	0.10	закрепление отсутствует
505	508734.14	2262828.50	аналитический метод	0.10	закрепление отсутствует
506	508733.68	2262829.39	аналитический метод	0.10	закрепление отсутствует
507	508719.30	2262822.00	аналитический метод	0.10	закрепление отсутствует
508	508719.76	2262821.11	аналитический метод	0.10	закрепление отсутствует
509	508678.11	2262799.72	аналитический метод	0.10	закрепление отсутствует
510	508685.54	2262782.79	аналитический метод	0.10	закрепление отсутствует
511	508684.63	2262782.37	аналитический метод	0.10	закрепление отсутствует
512	508696.73	2262754.79	аналитический метод	0.10	закрепление отсутствует
513	508697.66	2262755.16	аналитический метод	0.10	закрепление отсутствует
514	508702.21	2262744.79	аналитический метод	0.10	закрепление отсутствует
515	508705.33	2262737.67	аналитический метод	0.10	закрепление отсутствует
516	508705.69	2262737.73	аналитический метод	0.10	закрепление отсутствует
517	508708.30	2262737.77	аналитический метод	0.10	закрепление отсутствует
518	508710.84	2262737.14	аналитический метод	0.10	закрепление отсутствует
519	508713.12	2262735.87	аналитический метод	0.10	закрепление отсутствует
520	508714.99	2262734.06	аналитический метод	0.10	закрепление отсутствует
521	508716.34	2262731.82	аналитический метод	0.10	закрепление отсутствует
522	508717.67	2262727.98	аналитический метод	0.10	закрепление отсутствует
523	508717.75	2262725.37	аналитический метод	0.10	закрепление отсутствует
524	508717.15	2262722.83	аналитический метод	0.10	закрепление отсутствует
525	508715.91	2262720.53	аналитический метод	0.10	закрепление отсутствует
526	508714.12	2262718.63	аналитический метод	0.10	закрепление отсутствует
527	508711.01	2262716.86	аналитический метод	0.10	закрепление отсутствует
528	508708.50	2262716.11	аналитический метод	0.10	закрепление отсутствует
529	508705.88	2262716.03	аналитический метод	0.10	закрепление отсутствует
530	508703.33	2262716.64	аналитический метод	0.10	закрепление отсутствует
531	508701.03	2262717.89	аналитический метод	0.10	закрепление отсутствует
532	508699.13	2262719.70	аналитический метод	0.10	закрепление отсутствует
533	508697.11	2262723.41	аналитический метод	0.10	закрепление отсутствует
534	508696.38	2262725.92	аналитический метод	0.10	закрепление отсутствует
535	508696.32	2262728.55	аналитический метод	0.10	закрепление отсутствует
536	508696.95	2262731.09	аналитический метод	0.10	закрепление отсутствует
537	508698.21	2262733.39	аналитический метод	0.10	закрепление отсутствует
1	508699.88	2262735.15	аналитический метод	0.10	закрепление отсутствует

3. Сведения о характерных точках части (частей) границы объекта

Обозначение характерных точек части границы	Координаты, м		Метод определения координат характерной точки	Средняя квадратическая погрешность положения характерной точки (M _t), м	Описание обозначения точки на местности (при наличии)
	X	Y			
1	2	3	4	5	6
-	-	-	-	-	-

Раздел 3
Сведения о местоположении измененных (уточненных) границ объекта

1. Система координат -

2. Сведения о характерных точках границ объекта

Обозначение характерных точек границ	Существующие координаты, м		Измененные (уточненные) координаты, м		Метод определения координат характерной точки	Средняя квадратическая погрешность положения характерной точки (M), м	Описание обозначения точки на местности (при наличии)
	X	Y	X	Y			
1	2	3	4	5	6	7	8
-	-	-	-	-	-	-	-

3. Сведения о характерных точках части (частей) границы объекта

Обозначение характерных точек части границы	Существующие координаты, м		Измененные (уточненные) координаты, м		Метод определения координат характерной точки	Средняя квадратическая погрешность положения характерной точки (M), м	Описание обозначения точки на местности (при наличии)
	X	Y	X	Y			
1	2	3	4	5	6	7	8
-	-	-	-	-	-	-	-




Схема расположения границ публичного сервитута

Лист 2 (Масштаб 1:2 000)



УСЛОВНЫЕ ОБОЗНАЧЕНИЯ

- существующая часть границы, выделена в ЕПР с заданием для проведения по местной системе координат
- границы кадастрового квартала;
- уточненные границы административно-территориальных образований – граница населенной территории;
- уточненные границы административно-территориальных образований – граница сельской территории;
- проектная граница публичного сервитута;
- обозначение номера земельного участка;
- обозначение кадастрового квартала;
- характерные точки границы публичного сервитута

Схема расположения границ публичного сервитута

Лист 3 (Масштаб 1:2 000)



Примечание - Условно обозначены границы на листе 2

Схема расположения границ публичного сервитута

Лист 4 (Масштаб 1:2 000)



Примечание - Условно обозначены границы на листе 2

Схема расположения границ публичного сервитута

Лист 5 (Масштаб 1:2 000)



Примечание - Условные обозначения приведены на листе 2

Схема расположения границ публичного сервитута

Лист 6 (Масштаб 1:2 000)



Примечание - Условные обозначения приведены на листе 2

Схема расположения границ публичного сервитута

Лист 7 (Масштаб 1:2 000)



Примечание - Условные обозначения приведены по листу 2

Схема расположения границ публичного сервитута

Лист 8 (Масштаб 1:2 000)



Примечание - Условные обозначения приведены по листу 2

Схема расположения границ публичного сервиса

Лист 11 (Масштаб 1:2 000)



Приложение - Условные обозначения приведены на листе 2

Схема расположения границ публичного сервиса

Лист 12 (Масштаб 1:2 000)



Приложение - Условные обозначения приведены на листе 2

Схема расположения границ публичного сервитута

Лист 13 (Масштаб 1:2 000)



Примечание – Условные обозначения границ из листа 2

Схема расположения границ публичного сервитута

Лист 14 (Масштаб 1:2 000)



Примечание – Условные обозначения границ из листа 2

Схема расположения границ публичного сервитута


Лист 15 (Масштаб 1:2 000)



Примечание – Указаны обремененные участки на листе 2

Схема расположения границ публичного сервитута


Лист 16 (Масштаб 1:2 000)



Примечание – Указаны обремененные участки на листе 2

Схема расположения границ публичного сервитута

Лист 17 (Масштаб 1:2 000)



Примечание - Условные обозначения границ на листе 2

Схема расположения границ публичного сервитута

Лист 18 (Масштаб 1:2 000)



Примечание - Условные обозначения границ на листе 2

Схема расположения границ публичного сервитута

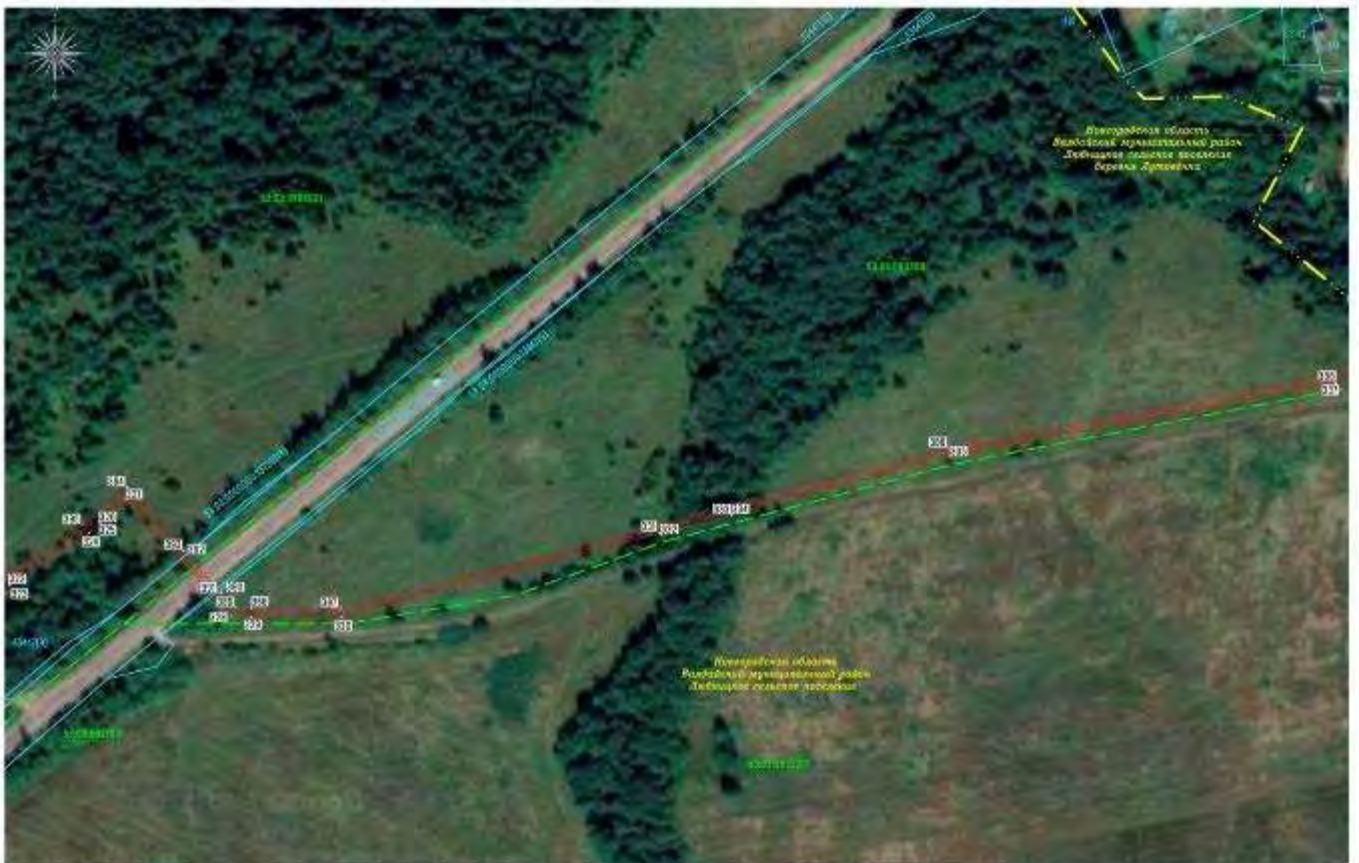
Лист 19 (Масштаб 1:2 000)



Примечание - Исключенная область выделена на листе 2

Схема расположения границ публичного сервитута

Лист 20 (Масштаб 1:2 000)



Примечание - Исключенная область выделена на листе 2

Схема расположения границ публичного сервитута

Лист 21 (Масштаб 1:2 000)



Пояснения – Условный обозначения приведены на листе 3

Приложение 3
к постановлению Администрации
муниципального района
от 19.08.2024 № 2259

График выполнения работ в отношении земель и земельных участков, находящихся в государственной или муниципальной собственности и не предоставленных гражданам или юридическим лицам

№ п/п	Виды работ	2024-2025	2025-2073
1	Строительно-монтажные работы в целях строительства линейного объекта системы газоснабжения «Газопровод межпоселковый д. Лутовёнка до д. Копейник с отводом к д. Семёновщина Валдайского района Новгородской области»		
2	Эксплуатация линейного объекта системы газоснабжения «Газопровод межпоселковый д. Лутовёнка до д. Копейник с отводом к д. Семёновщина Валдайского района Новгородской области»		

**АДМИНИСТРАЦИЯ ВАЛДАЙСКОГО МУНИЦИПАЛЬНОГО РАЙОНА
ПОСТАНОВЛЕНИЕ**

20.08.2024 № 2264

О внесении изменения в Положение об Общественном Совете при Администрации Валдайского муниципального района

В целях реализации Федерального закона от 21 июля 2014 года № 212-ФЗ «Об основах общественного контроля в Российской Федерации» Администрация Валдайского муниципального района **ПОСТАНОВЛЯЕТ:**

1. Внести изменение в Положение об Общественном Совете при Администрации Валдайского муниципального района, утвержденное постановлением Администрации Валдайского муниципального района от 10.12.2012 № 2069, дополнив статью 2 пунктом 3 следующего содержания:

«3. Функции Совета:

осуществлять деятельность по защите традиционных российских духовно - нравственных ценностей, культуры и исторической памяти на территории Валдайского муниципального района.»

2. Опубликовать постановление в бюллетене «Валдайский Вестник» и разместить на официальном сайте Администрации Валдайского муниципального района в сети «Интернет».

Глава муниципального района

Ю.В.Стадэ

**АДМИНИСТРАЦИЯ ВАЛДАЙСКОГО МУНИЦИПАЛЬНОГО РАЙОНА
ПОСТАНОВЛЕНИЕ**

20.08.2024 № 2265

О проведении публичных слушаний по вопросу предоставления разрешения на условно разрешённый вид использования земельного участка

Рассмотрев заявление АО «ОКБ «Валдай» Новгородская обл., г. Валдай, ул. Победы, д. 107, к. 2, в целях соблюдения прав человека на благоприятные условия жизнедеятельности, прав и законных интересов правообладателей земельных участков и объектов капитального строительства в соответствии со статьей 39 Градостроительного кодекса Российской Федерации, Правилами землепользования и застройки Валдайского городского поселения, Администрация Валдайского муниципального района **ПОСТАНОВЛЯЕТ:**

1. Комиссии по землепользованию и застройке провести публичные слушания по вопросу предоставления разрешения на условно разрешённый вид использования с целью формирования земельного участка в кадастровом квартале 53:03:0103063, расположенном по адресу: Российская Федерация, Новгородская область, р-н Валдайский, Валдайское городское поселение, г. Валдай, ул. Победы в территориальной зоне П.1. (Коммунально – складская зона) – лёгкая промышленность.

2. Публичные слушания назначить на 23 сентября 2023 года в 14.00 часов в кабинете 406 Администрации Валдайского муниципального района по адресу: Новгородская область, г. Валдай, пр. Комсомольский, д. 19/21.

3. Опубликовать постановление в бюллетене «Валдайский Вестник» и разместить на официальном сайте Администрации Валдайского муниципального района в сети «Интернет».

Глава муниципального района

Ю.В.Стадэ

СОДЕРЖАНИЕ

Информационное сообщение	1
Постановление Администрации Валдайского муниципального района от 19.08.2024 № 2256 «О внесении изменений в муниципальную программу «Отлов безнадзорных животных на территории Валдайского муниципального района в 2018-2026 годах»	1-2
Постановление Администрации Валдайского муниципального района от 19.08.2024 № 2258 «Об установлении публичного сервитута»	2-22
Постановление Администрации Валдайского муниципального района от 19.08.2024 № 2259 «Об установлении публичного сервитута»	22-39
Постановление Администрации Валдайского муниципального района от 20.08.2024 № 2264 «О внесении изменения в Положение об Общественном Совете при Администрации Валдайского муниципального района»	39
Постановление Администрации Валдайского муниципального района от 20.08.2024 № 2265 «О проведении публичных слушаний по вопросу предоставления разрешения на условно разрешённый вид использования земельного участка»	39
Содержание	40